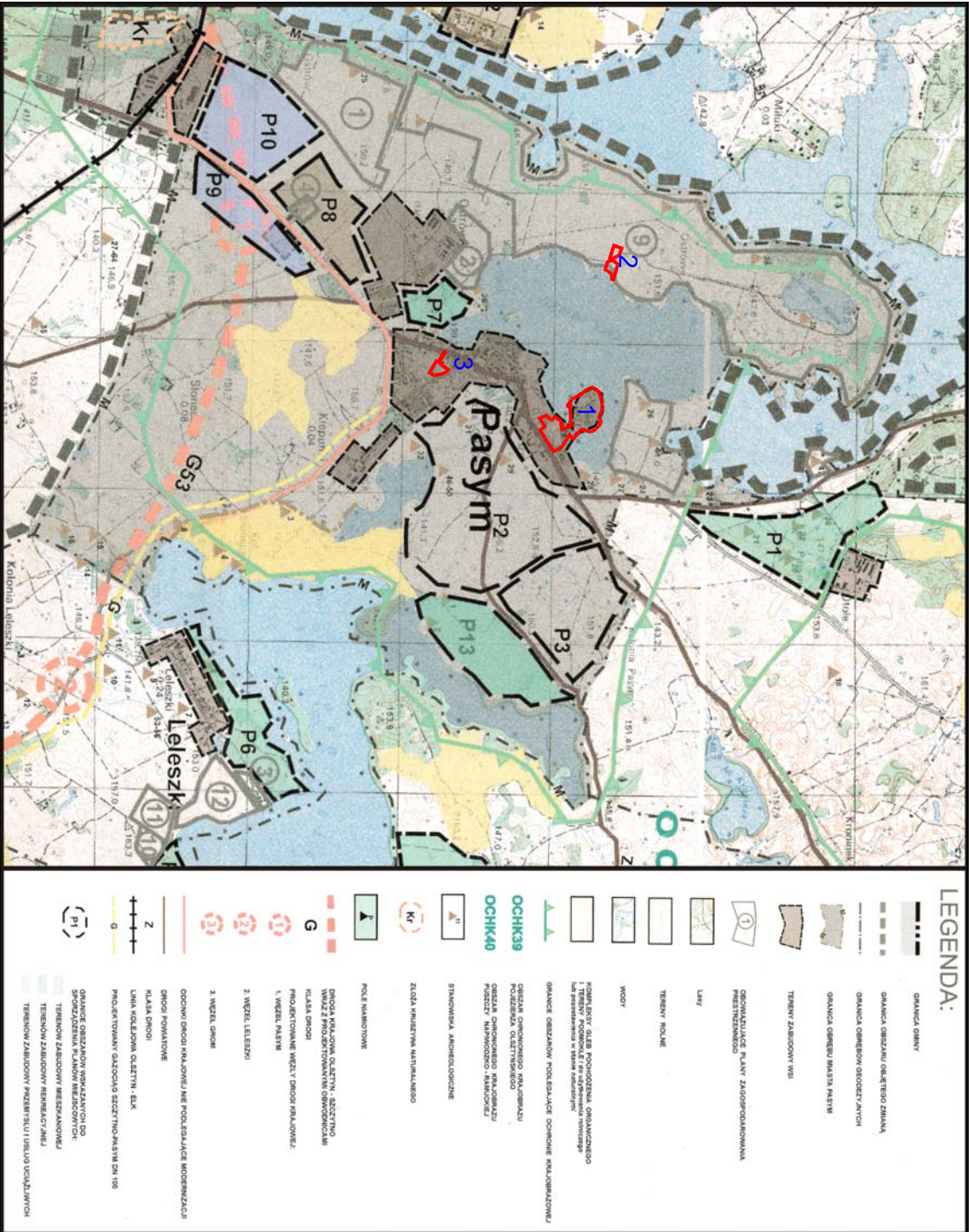


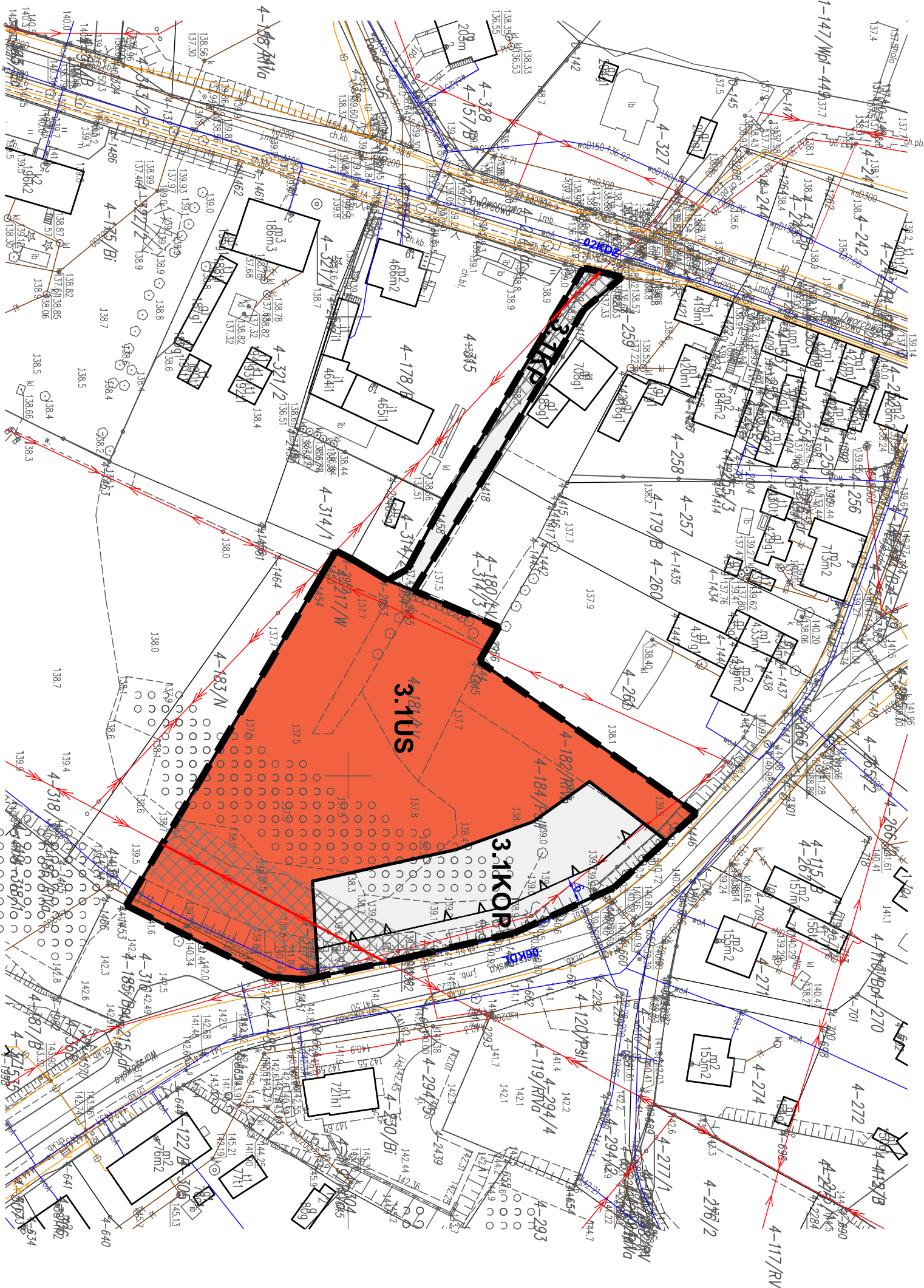
MIEJSCOWY PLAN ZAGOSPODAROWANIA PRZESTRZENNEGO  
W CZĘŚCI OBRĘBU GEODEZYJNEGO 1- PASYM ORAZ W CZĘŚCI  
OBRĘBU GEODYZYJNEGO 4 -PASYM GMINA PASYM

Wrys ze studium uwarunkowań i kierunków zagospodarowania przestrzennego gminy Pasy

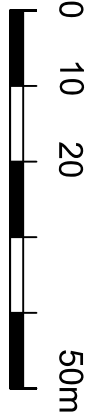
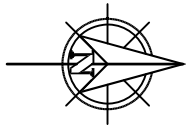


- granica opracowania miejscowego planu zagospodarowania przestrzennego
- numer załącznika do mpzp

LEGENDA:	
OZNACZENIA OGÓLNE	
	granica opracowania planu
	linię rozgraniczające tereny o różnym przeznaczeniu lub różnych zasadach zagospodarowania
ZASADY PROWADZENIA POLITYKI PRZESTRZENNEJ	
	nieprzekraczalna linia zabudowy
	wymiarowanie w metrach
PRZEZNACZENIA TERENÓW	
	teren usług sportu i rekreacji
	teren komunikacji pieszo-rowerowej
	teren parkingu
USTALENIA LUB INFORMACJE WYNIKAJĄCE Z PRZEPISÓW ODRĘBNYCH	
teren objęty granicami opracowania znajduje się w granicach Głównego Zbiornika Wód Podziemnych (GZWP) nr 213 "Olszyna"	
ELEMENTY INFORMACYJNE	
	obszar ograniczonego zagospodarowania (pas technologiczny) od powierzchni linii elektroenergetycznej
	istniejąca napowietrzna linia elektroenergetyczna średniego napięcia 15kV
<b>02KDZ</b> <b>06KDL</b>	oznaczenie drogi zgodnie z miejscowym planem zagospodarowania przestrzennego miasta Pasy (Uchwała Nr XXVII/180/2013 Rady Miejskiej w Pasymie z dnia 27.06.2013 r.)



Układ współrzędnych EPSG 2000 - strefa 7  
Mapa pochodząca z państwowego zasobu  
geodezyjnego Starosty Szczecińskiego  
z dnia 30.10.2024 r.



skala:1:1000

Załącznik nr 3  
do uchwały nr .....  
Rady Miejskiej w Pasymie ..... R.