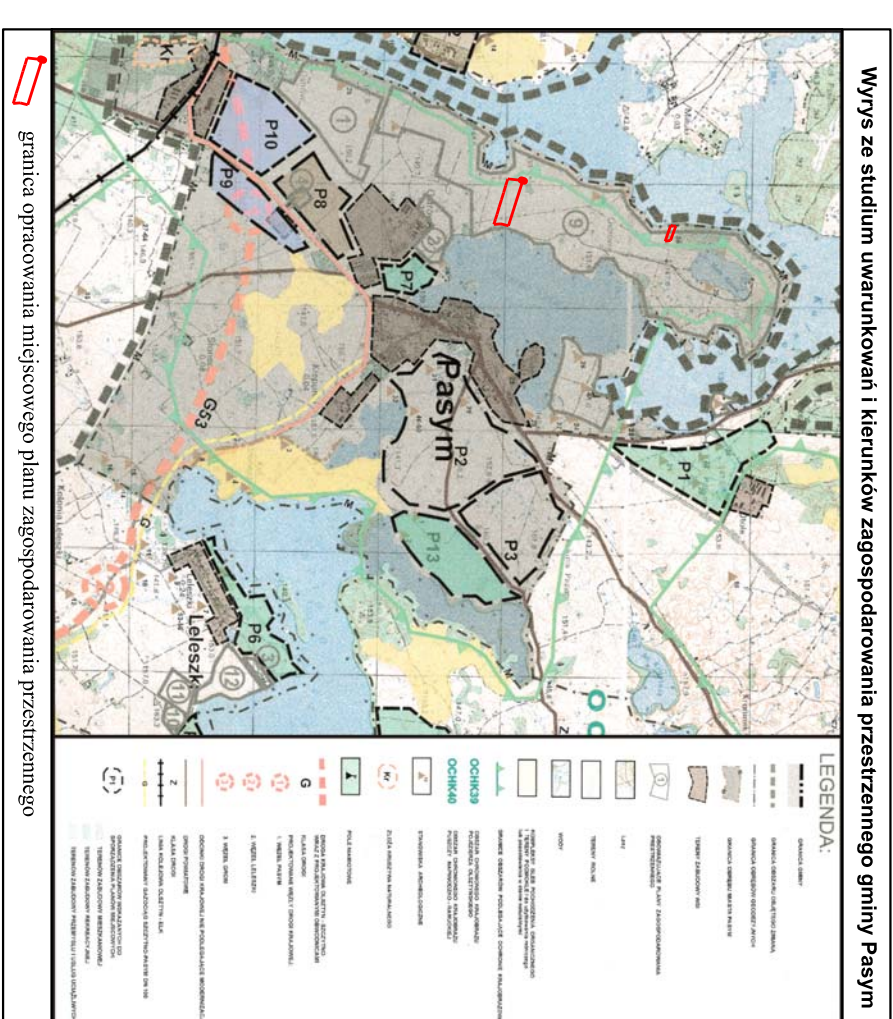
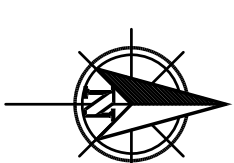


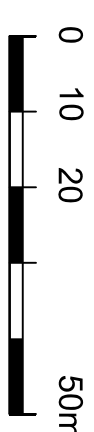
MIEJSCOWY PLAN ZAGOSPODAROWANIA PRZESTRZENNEGO
W CZĘŚCI OBRĘB U GEODEZYJNEGO 1- MIASTO PASYM, GMINA PASYM



LEGENDA:	
OZNACZENIA OGÓLNE	
	graniczka obszaru objętego planem miejscowym
	linia rozgraniczająca tereny o różnym przeznaczeniu lub różnych zasobach zagospodarowania
ZASADY PROWADZENIA POLITYKI PRZESTRZENNEJ	
	nierozdzielana linia zabudowy
	wymiarowanie w metrach
PRZEZNACZENIE TERENOW	
	teren zabudowy mieszkowej lub rekreacji indywidualnej
	teren komunikacji drogowej wewnętrznej
USTALENIA LUB INFORMACE WYNIKAJĄCE Z PRZEPISOW ODRĘBNYCH	
<p>teren objęty granicą opracowanego planu znajduje się w zasięgu olivowego Zbiornika Wód Podziemnych (GZWP) nr 13 „Olśnożyn”</p>	
ELEMENTY INFORMACYJNE	
	istniejąca napowietrzna linia elektroenergetyczna SN - 15kV
04KDL	oznaczenie drogi zgodnie z obowiązującą zmianą miejscowego planu zagospodarowania przestrzennego gminy Ostrowo w obrębie gospodarstwa Państwa (Uchwała Nr VIII/62/2015 Rady Miejskiej w Pasymie z dnia 21.08.2015 r.)



SKALA 1:1000



ZAŁĄCZNIK NR 2
DO UCHWAŁY NR
RADY MIEJSKIEJ W PASYMIE
Z DNIA R.

Publikacja:
Dziennik Urzędowy Województwa
Warmińsko - Mazurskiego
z dnia r. Poz.....