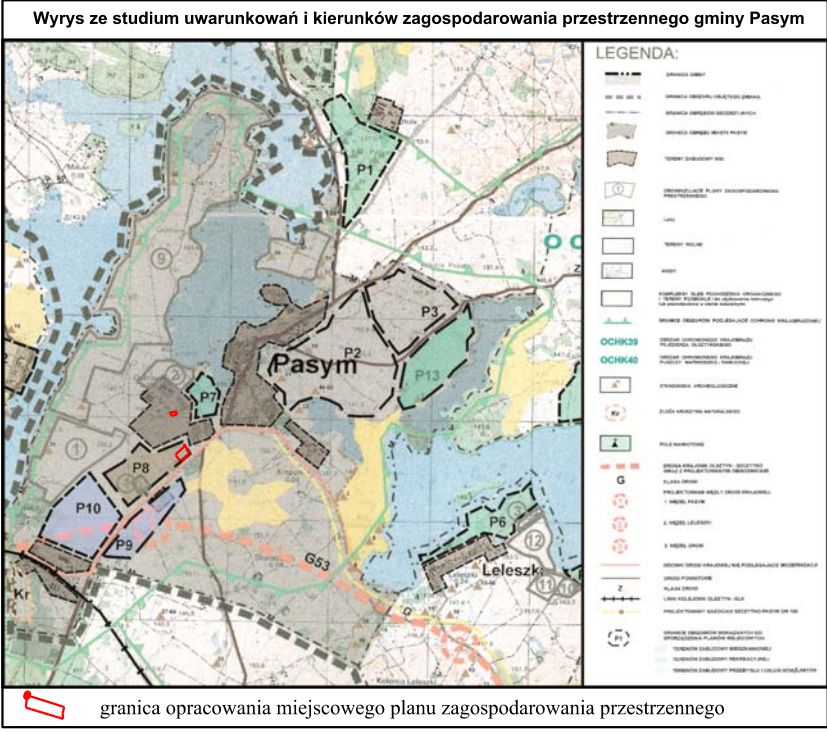
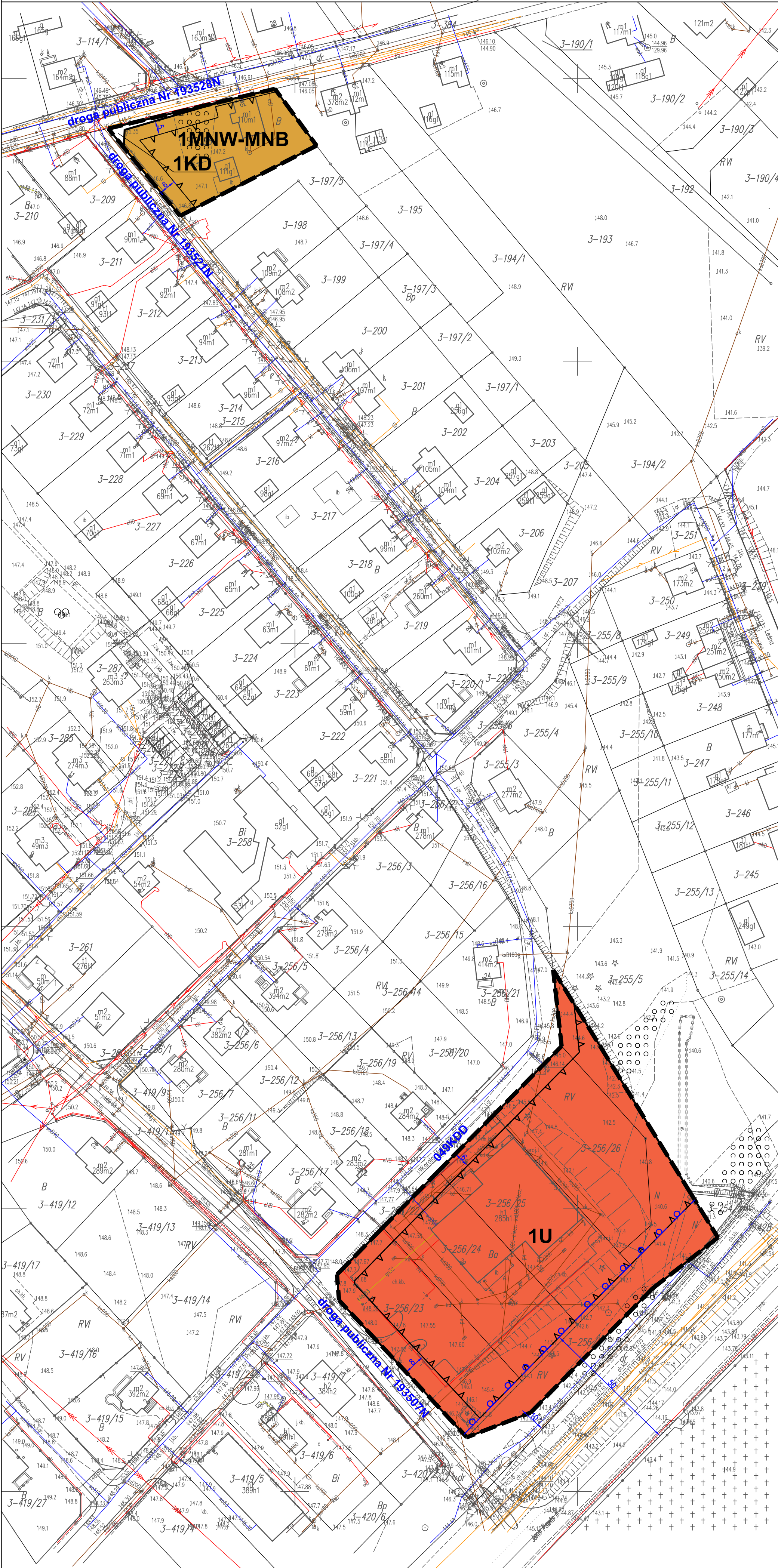
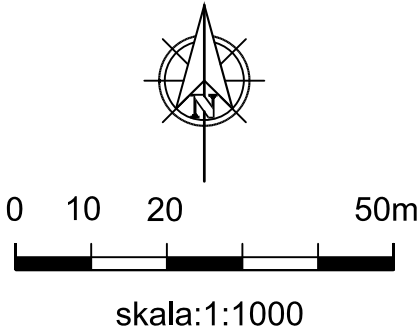


MIEJSCOWY PLAN ZAGOSPODAROWANIA PRZESTRZENNEGO W CZĘŚCI OBRĘBU GEODEZYJNEGO 3- PASYM, GMINA PASYM



LEGENDA:	
OZNACZENIA OGÓLNE	
	granica opracowania planu
	linie rozgraniczające tereny o różnym przeznaczeniu lub różnych zasadach zagospodarowania
ZASADY PROWADZENIA POLITYKI PRZESTRZENNEJ	
	nieprzekraczalna linia zabudowy
	wymiarowanie w metrach
PRZEZNACZENIA TERENÓW	
	MNW-MNB teren zabudowy mieszkaniowej jednorodzinnej wolnostojącej lub zabudowy mieszkaniowej jednorodzinnej bliźniaczej
	U teren usług
	KD teren komunikacji drogowej publicznej
USTALENIA LUB INFORMACJE WYNIKAJĄCE Z PRZEPISÓW ODREBNYCH	
teren objęty granicami opracowania znajduje się w granicach Głównego Zbiornika Wód Podziemnych (GZWP) nr 213 "Olsztyn"	
	strefa sanitarna w odległości 50 m od granicy cmentarza
ELEMENTY INFORMACYJNE	
193507N 193521N 193528N	numer drogi publicznej
049KDD	oznaczenie drogi zgodnie z obowiązującym miejscowym planem zagospodarowania przestrzennego (Uchwała Nr XXVII/180/2013 Rady Miejskiej w Pasymiu z dnia 27.06.2013 r.)



Układ współrzędnych EPSG 2000 - strefa 7

Mapa pochodząca z państwowego zasobu geodezyjnego Starosty Szczecińskiego z dnia 09.12.2024 r.

Publikacja:
Dziennik Urzędowy Województwa
Warmińsko - Mazurskiego
z dniaf., poz.

ZAŁĄCZNIK NR 1
DO UCHWAŁY NR
RADY MIEJSKIEJ W PASYMIU..... R.