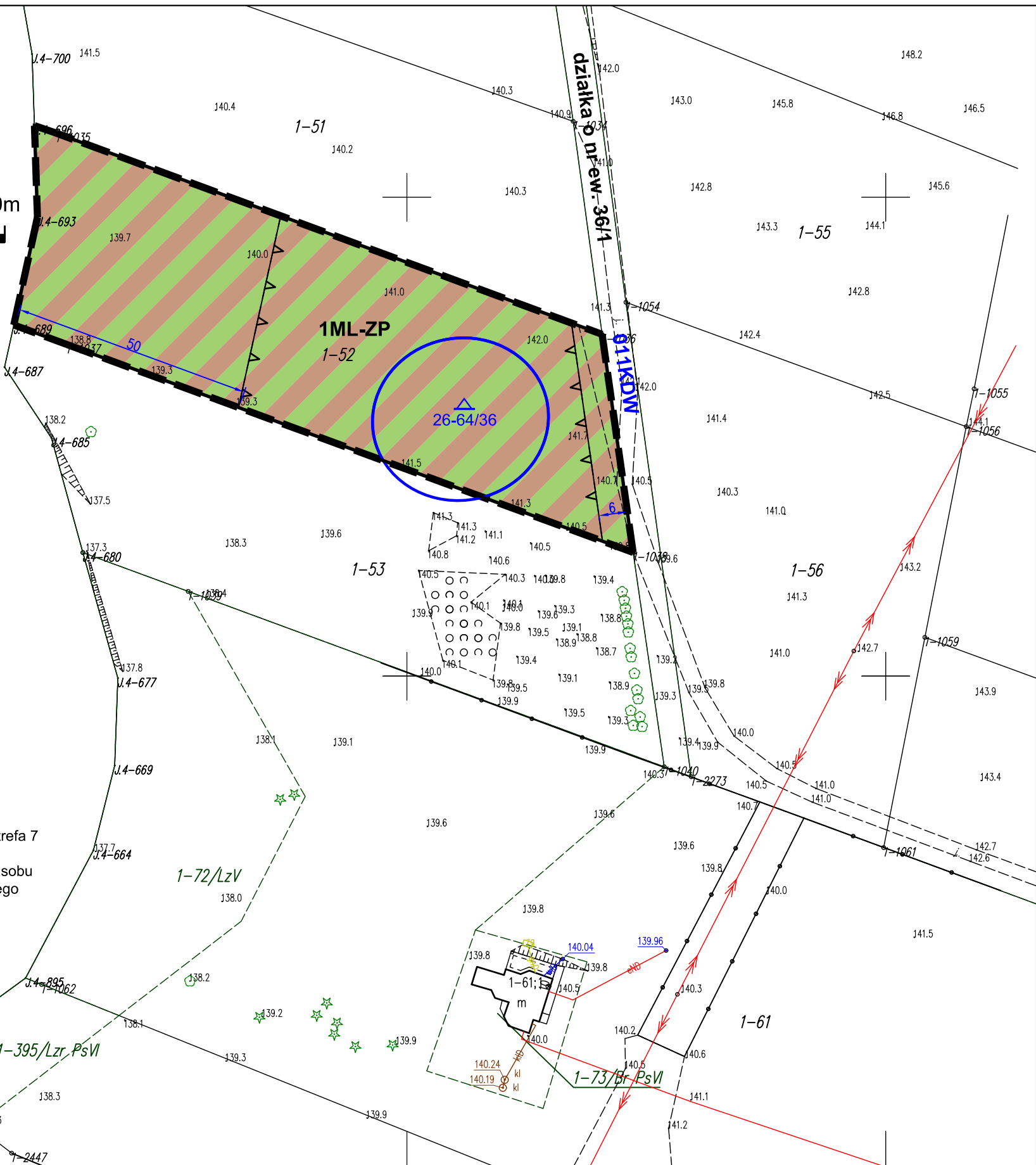
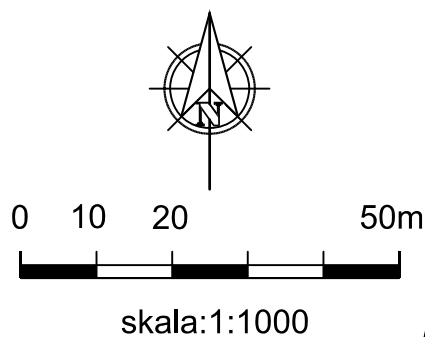


MIEJSCOWY PLAN ZAGOSPODAROWANIA PRZESTRZENNEGO  
W CZĘŚCI OBRĘBU GEODEZYJNEGO 1- MIASTO PASYM, GMINA PASYM



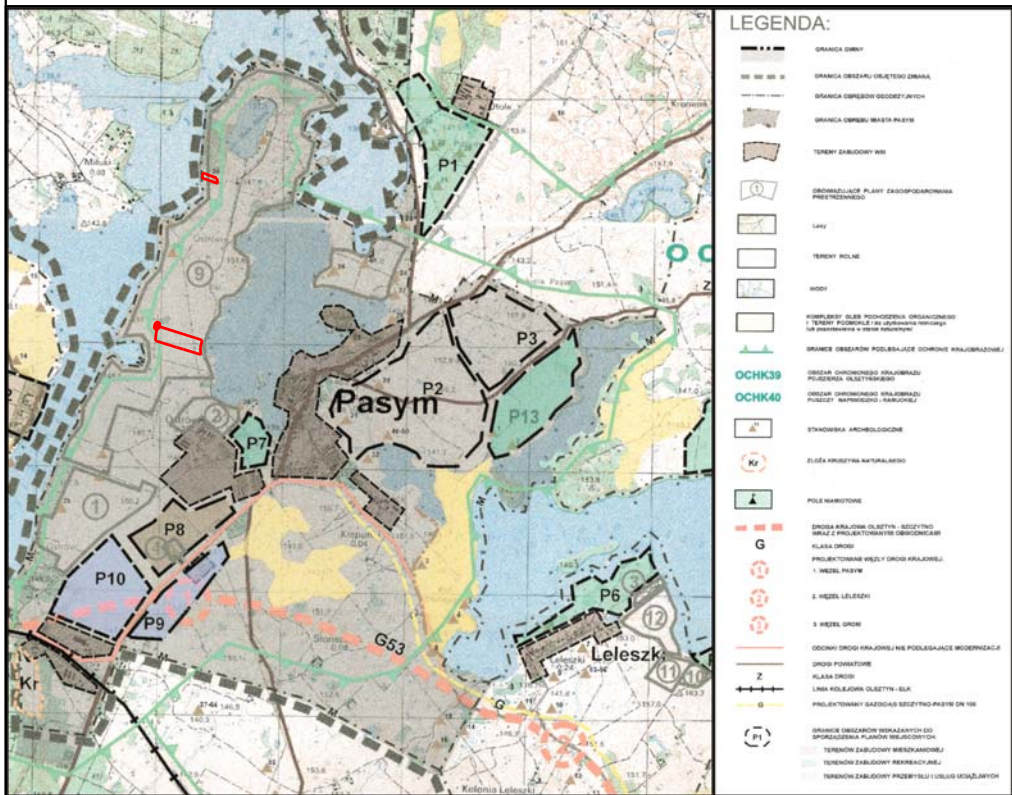
ZAŁĄCZNIK NR 1  
DO UCHWAŁY NR .....  
RADY MIEJSKIEJ W PASYMIU..... R.

Publikacja:  
Dziennik Urzędowy Województwa  
Warmińsko - Mazurskiego  
z dnia .....r., poz. ....

Układ współrzędnych EPSG 2000 - strefa 7

Mapa pochodząca z państwowego zasobu  
geodezyjnego Starosty Szczycieńskiego  
z dnia 09.12.2024 r.

Wyrys ze studium uwarunkowań i kierunków zagospodarowania przestrzennego gminy Pasy



LEGENDA:

OZNACZENIA OGÓLNE

	granica obszaru objętego planem miejscowym
	linie rozgraniczające tereny o różnym przeznaczeniu lub różnych zasadach zagospodarowania

ZASADY PROWADZENIA POLITYKI PRZESTRZENNEJ

	nieprzekraczalna linia zabudowy
	wymiarowanie w metrach

PRZEZNACZENIE TERENÓW

	tereny zabudowy letniskowej lub rekreacji indywidualnej lub zieleni urządzonej
--	--

USTALENIA LUB INFORMACJE WYNIKAJĄCE Z PRZEPISÓW ODRĘBNYCH

	strefa lokalizacji stanowiska archeologicznego z podaniem numeru obszaru / numeru stanowiska na obszarze
teren objęty granicami opracowania znajduje się w granicach Głównego Zbiornika Wód Podziemnych (GZWP) nr 213 "Olsztyn"	

ELEMENTY INFORMACYJNE

	oznaczenie drogi zgodnie z obowiązującą zmianą miejscowego planu zagospodarowania przestrzennego półwyspu Ostrów, w obrębie geodezyjnym Pasy (Uchwała Nr VIII/62/2015 Rady Miejskiej w Pasymiu z dnia 21.08.2015 r.)
--	--