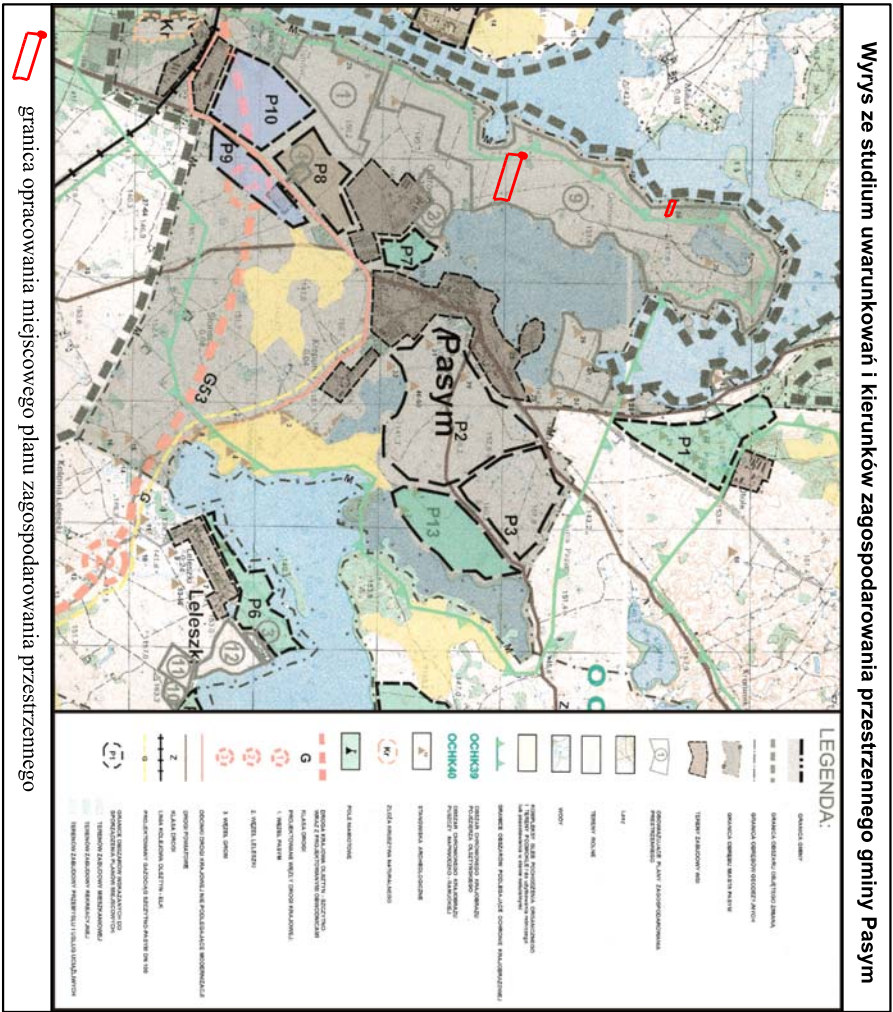
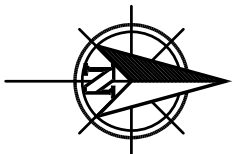


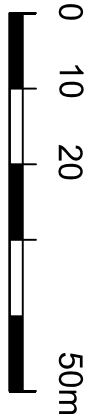
MIEJSCOWY PLAN ZAGOSPODAROWANIA PRZESTRZENNEGO
W CZĘŚCI OBRĘBŲ GEODEZYJNEGO 1- MIASTO PASYM, GMINA PASYM



LEGENDA:	
OZNACZENIA OGÓLNE	
	granica obszaru objętego planem miejscowym
	linia rozgraniczająca tereny o różnym przeznaczeniu lub różnych zasobach zagospodarowania
	nieprzekraczalna linia zabudowy
	wymiarowanie w metrach
PRZEZNACZENIE TERENÓW	
	ML teren zabudowy, leniskowej lub rekreacji indywidualnej
	KR teren komunikacji drogowej wewnętrznej
USTALENIA LUB INFORMACJE WYNIKAJĄCE Z PRZEPISÓW ODRĘBNYCH	
teren objęty granicą opracowania planu znajduje się w zasięgu Głównego Zbiornika Wód Podziemnych (GZWP) nr 213 "Olsztyn"	
ELEMENTY INFORMACYJNE	
	linia napowietrzna linia elektroenergetyczna SN - 15kV
	OTKDL oznaczenie drogi zgodnie z obowiązującą zmianą miejscowego planu zagospodarowania przestrzennego powiatu Ostrow, w obszarze gospodarczym Pasy (Uchwała Nr VIII/62/2015 Rady Miejskiej w Pasymie z dnia 21.08.2015 r.)



SKALA 1:1000



ZAŁĄCZNIK NR 2
DO UCHWAŁY NR
RADY MIEJSKIEJ W PASYMU
Z DNIA R.
Publikacja:
Dziennik Urzędowy Województwa
Warmińsko - Mazurskiego
z dniaf. Poz.....

