



DZIENNIK URZĘDOWY

WOJEWÓDZTWA WARMIŃSKO-MAZURSKIEGO

Olsztyn, dnia 1 czerwca 2010 r.

Nr 76

TREŚĆ:

Poz.:

UCHWAŁY RAD GMIN:

- 1216** — Nr XXXVII/4/2010 Rady Miejskiej w Kisielicach z dnia 9 lutego 2010 r. w sprawie sprostowania oczywistej omyłki w treści uchwały Nr XXXIII/59/2009 Rady Miejskiej w Kisielicach z dnia 13 listopada 2009 roku w sprawie określenia stawek podatku od nieruchomości..... 4523
- 1217** — Nr XL/323/2010 Rady Miasta Bartoszyce z dnia 25 lutego 2010 r. w sprawie szczegółowych zasad sposobu i trybu umarzania, odraczania spłaty oraz rozkładania na raty należności pieniężnych mających charakter cywilnoprawny przypadających Gminie Miejskiej Bartoszyce 4523
- 1218** — Nr XXXVIII/240/10 Rady Gminy Budry z dnia 30 marca 2010 r. w sprawie ustalenia górnych stawek opłat ponoszonych przez właścicieli nieruchomości za usługi w zakresie odbioru odpadów komunalnych z terenu nieruchomości oraz opróżniania zbiorników bezodpływowych..... 4525
- 1219** — Nr XLVI/285/10 Rady Miejskiej w Gołdapi z dnia 30 marca 2010 r. w sprawie zmiany statutu Ośrodka Pomocy Społecznej w Gołdapi..... 4525
- 1220** — Nr XLVI/292/10 Rady Miejskiej w Gołdapi z dnia 30 marca 2010 r. zmieniająca uchwałę w sprawie ustalenia planu sieci szkół podstawowych i gimnazjów oraz granic ich obwodów na terenie gminy Gołdapi. 4526
- 1221** — Nr XLV/321/2010 Rady Miejskiej w Miłakowie z dnia 30 marca 2010 r. w sprawie zmiany uchwały Nr IX/51/2003 Rady Miejskiej w Miłakowie z dnia 29 maja 2003 r. w sprawie zarządzenia poboru podatku rolnego, leśnego i od nieruchomości w drodze inkasa oraz określenia inkasentów i wysokości wynagrodzenia za inkaso. 4527
- 1222** — Nr XXXIV/204/2010 Rady Miejskiej w Pasymiu z dnia 30 marca 2010 r. w sprawie uchwalenia miejscowego planu zagospodarowania przestrzennego w obrębie geodezyjnym Tylkowo..... 4527
- 1223** — Nr XXXI/370/10 Rady Miejskiej w Jezioranach z dnia 31 marca 2010 r. określenia szczegółowych zasad i trybu udzielania ulg w spłacie należności pieniężnych o charakterze cywilnoprawnym przypadających gminie Jeziorany oraz jej jednostkom organizacyjnym 4532
- 1224** — Nr LXV/345/10 Rady Miejskiej w Kętrzynie z dnia 19 kwietnia 2010 r. w sprawie przebiegu drogi gminnej - ul. Królowej Jadwigi położonej na terenie Gminy Miejskiej Kętrzyn. 4534
- 1225** — Nr XXVIII/601/2010 Rady Miejskiej w Elblągu z dnia 22 kwietnia 2010 r. zmieniająca uchwałę Nr XX/413/2009 Rady Miejskiej w Elblągu z dnia 19 marca 2009 r. w sprawie ustanowienia, trybu i zasad przyznawania Stypendiów Artystycznych Miasta Elbląg, Nagrody Artystycznej Prezydenta Elbląga, Nagrody „Wydarzenie Roku”, Nagrody „Kreator Kultury” 4536
- 1226** — Nr XXVIII/602/2010 Rady Miejskiej w Elblągu z dnia 22 kwietnia 2010 r. miejscowego planu zagospodarowania przestrzennego rejonu skrzyżowania ulic Królewieckiej i Marymonckiej w Elblągu 4538

1227 — Nr XXVIII/608/2010 Rady Miejskiej w Elblągu z dnia 22 kwietnia 2010 r. zmieniająca uchwałę w sprawie zasad udzielania bonifikat od ceny sprzedaży lokali mieszkalnych na rzecz ich najemców.....	4548
1228 — Nr XL/449/2010 Rady Gminy Gietrzwałd z dnia 22 kwietnia 2010 r. zmieniająca uchwałę Nr XXXII/375/2002 r. z dnia 28 czerwca 2002 r. Rady Gminy Gietrzwałd w sprawie podziału gminy na okręgi wyborcze, ustalenia ich granic i numerów oraz liczby radnych wybieranych w każdym okręgu.....	4549
1229 — Nr XL/450/2010 Rady Gminy Gietrzwałd z dnia 22 kwietnia 2010 r. zmieniająca uchwałę Nr XXXII/376/2002 Rady Gminy Gietrzwałd z dnia 28 czerwca 2002 r. w sprawie podziału gminy na obwody głosowania.	4549
1230 — Nr XLIII/181/2010 Rady Gminy Godkowo z dnia 26 kwietnia 2010 r. w sprawie zasad i trybu przyznawania, wstrzymywania i cofania stypendiów za wyniki w sporcie kwalifikowanym	4550
1231 — Nr LIV/415/10 Rady Miejskiej w Zalewie z dnia 28 kwietnia 2010 r. w sprawie szczegółowych zasad sposobu i trybu umarzania, odraczania i rozkładania na raty należności pieniężnych Gminy Zalewo lub jej jednostek podległych, mających charakter cywilnoprawny oraz wskazania organów do tego uprawnionych.....	4552
1232 — Nr XXXV/207/10 Rady Gminy Jedwabno z dnia 29 kwietnia 2010 r. w sprawie zmiany uchwały w sprawie stawek opłaty miejscowej	4553
1233 — Nr XXXIX/200/2010 Rady Gminy Kolno z dnia 30 kwietnia 2010 r. w sprawie zmian w podziale na stałe obwody głosowania.....	4553
1234 — Nr XXXIX/201/2010 Rady Gminy Kolno z dnia 30 kwietnia 2010 r. zmieniająca uchwałę w sprawie określenia zasad i trybu przeprowadzania konsultacji z mieszkańcami Gminy Kolno.	4555
1235 — Nr XXXIX/361/10 Rady Miejskiej w Olecku z dnia 30 kwietnia 2010 r. w sprawie podziału Gminy Olecko na stałe obwody głosowania.....	4555
1236 — Nr XXXIX/362/10 Rady Miejskiej w Olecku z dnia 30 kwietnia 2010 r. w sprawie zmiany uchwały Nr XLVI/350/02 Rady Miejskiej w Olecku z dnia 28 czerwca 2002 r. w sprawie podziału miasta i gminy Olecko na okręgi wyborcze oraz ustalenia liczby radnych wybieranych w każdym okręgu wyborczym.	4556
1237 — Nr XXXIX/365/10 Rady Miejskiej w Olecku z dnia 30 kwietnia 2010 r. w sprawie wymagań, jakie powinien spełniać przedsiębiorca ubiegający się o uzyskanie zezwolenia na prowadzenie działalności w zakresie odbierania odpadów komunalnych od właścicieli nieruchomości oraz na prowadzenie działalności w zakresie opróżniania zbiorników bezodpływowych i transportu nieczystości ciekłych na terenie gminy Olecko.	4557
1238 — Nr LXXVI/603/2010 Rady Gminy Elk z dnia 4 maja 2010 r. w sprawie zmiany uchwały Nr XL/249/2002 Rady Gminy Elk z dnia 9 sierpnia 2002 roku w sprawie zmian w podziale na obwody głosowania.....	4558
1239 — Nr LXXVI/604/2010 Rady Gminy Elk z dnia 4 maja 2010 r. w sprawie zmiany uchwały Nr XLII/421/2006 Rady Gminy Elk z dnia 30 maja 2006 r. w sprawie podziału Gminy Elk na okręgi wyborcze, ustalenia ich granic i numerów oraz liczbie radnych wybieranych w każdym okręgu.....	4559
1240 — Nr XL/251/10 Rady Gminy Budry z dnia 25 maja 2010 r. w sprawie zmiany uchwały dotyczącej ustalenia górnych stawek opłat ponoszonych przez właścicieli nieruchomości za usługi w zakresie odbioru odpadów komunalnych z terenu nieruchomości oraz opróżnienia zbiorników bezodpływowych.	4559

INFORMACJA:

1241 — Nr GKK.KN.7430-137/2009 Starosty Lidzbarskiego z dnia 28 kwietnia 2010 r.
w sprawie modernizacji ewidencji gruntów i budynków 4560

1216

UCHWAŁA Nr XXXVII/4/2010

Rady Miejskiej w Kisielicach

z dnia 9 lutego 2010 r.

**w sprawie sprostowania oczywistej omyłki w treści uchwały Nr XXXIII/59/2009 Rady Miejskiej w Kisielicach
z dnia 13 listopada 2009 roku w sprawie określenia stawek podatku od nieruchomości**

Na podstawie art. 18 ust. 2 pkt 8) i art. 42 ustawy z dnia 8 marca 1990 r. o samorządzie gminnym. (Jednolity tekst: Dz. U. z 2001 r. Nr 142, poz. 1591 zmiany: z 2002 r. Nr 23, poz. 220, Nr 62, poz. 558, Nr 113, poz. 984, Nr 153, poz. 1271 i Nr 214, poz. 1806, z 2003 r., Nr 80, poz. 717 i Nr 162 poz. 1568, z 2004 r. Nr 102, poz. 1055, Nr 116, poz. 1203 z 2005 r. Nr 172, poz. 1441 i Nr 175, poz. 1457 z 2006 r. Nr 17, poz. 128 i Nr 181, poz. 1337 oraz z 2007 r. Nr 48, poz. 327, Nr 138, poz. 974 i Nr 173, poz. 1218 oraz z 2008 r. Nr 180, poz. 1111 i Nr 223, poz. 1458, z 2009 r. Nr 52, poz. 420 i Nr 157, poz. 1241) i art. 5 ust. 1 ustawy z dnia 12 stycznia 1991 r. o podatkach i opłatach lokalnych.¹⁾ (Jednolity tekst: Dz. U. z 2006 r. Nr 121, poz. 844, Nr 220, poz. 1601, Nr 225, poz. 1635, Nr 245, poz. 1775, Nr 249, poz. 1828 i Nr 251, poz. 1847 oraz z 2008 r. Nr 93, poz. 585, Nr 116, poz. 730 i Nr 223, poz. 1463 z 2009 r. Nr 56, poz. 458) i zgodnie z treścią art. 5 Ustawy z 20 lipca 2000 roku o ogłaszaniu aktów normatywnych i niektórych innych aktów prawnych (Jednolity tekst Dz. U. z 2007 r. Nr 68, poz. 449 z późn. zmianami) Rada Miejska w Kisielicach uchwala, co następuje:

§ 1. Prostuje się w treści uchwały Nr XXXIII/59/2009 Rady Miejskiej w Kisielicach z dnia 13 listopada 2009 roku w sprawie określenia stawek podatku od nieruchomości następująca oczywistą omyłkę:

w § 1. w ust. 2 pkt 3 zamiast brzmienia:
"3) od gruntów pod jeziorami, zajętych na zbiorniki wodne retencyjne lub elektrowni wodnych od 1 ha 4,06 zł",

powinna być treść:
"3) od gruntów pod jeziorami, zajętych na zbiorniki wodne retencyjne lub elektrowni wodnych od 1 ha 4,04 zł".

§ 2. Uchwała podlega ogłoszeniu w Dzienniku Urzędowym Województwa Warmińsko-Mazurskiego i obowiązuje od 1 stycznia 2010 r.

Przewodniczący Rady Miejskiej w Kisielicach
Janusz S. Więcek

1217

UCHWAŁA Nr XL/323/2010

Rady Miasta Bartoszyce

z dnia 25 lutego 2010 r.

**w sprawie szczegółowych zasad sposobu i trybu umarzania, odraczania spłaty oraz rozkładania na raty należności
pieniężnych mających charakter cywilnoprawny przypadających Gminie Miejskiej Bartoszyce**

Na podstawie art. 18 ust. 2 pkt 15 ustawy z dnia 8 marca 1990 r. o samorządzie gminnym (j.t. Dz. U. z 2001 r. Nr 142 poz. 1591, z 2002 r. Nr 23 poz. 220, Nr 62 poz. 558, Nr 113 poz. 984, Nr 153 poz. 1271, Nr 214 poz. 1806, z 2003 r. Nr 80 poz. 717, Nr 162 poz. 1568, z 2004 r. Nr 102 poz. 1055, Nr 116 poz. 1203, Nr 167 poz. 1759, z 2005 r. Nr 172 poz. 1441, Nr 175 poz. 1457, z 2006 r. Nr 17 poz. 128, Nr 181 poz. 1337, z 2007 r. Nr 48 poz. 327, Nr 138 poz. 974, Nr 173 poz. 1218, z 2008 r. Nr 180 poz. 1111, Nr 223 poz. 1458, z 2009 r. Nr 52 poz. 420, Nr 157 poz. 1241) oraz art. 59 ust. 2 ustawy z dnia 27 sierpnia 2009 r. o finansach publicznych (Dz. U. Nr 157 poz. 1240) Rada Miasta Bartoszyce uchwala, co następuje:

§ 1. W przypadkach uzasadnionych ważnym interesem dłużnika lub interesem publicznym, należności pieniężne mające charakter cywilnoprawny, przypadające Gminie Miejskiej Bartoszyce oraz jej jednostkom podległym, zwane dalej "wierzytelnościami", wobec osób fizycznych, osób prawnych, a także jednostek organizacyjnych nie posiadających osobowości prawnej, zwanych dalej „dłużnikami”, mogą być umarzane albo ich spłata może być odraczana lub rozkładana na raty na zasadach określonych w uchwale.

§ 2. 1. Wierzytelność może zostać umorzona, w całości lub części, jeżeli:

- 1) wierzytelności nie ściągnięto w toku zakończonego postępowania likwidacyjnego lub upadłościowego,
- 2) nie można ustalić dłużnika względnie jego miejsca zamieszkania lub dłużnik zmarł nie pozostawiając spadkobierców, ani żadnego majątku,
- 3) osoba prawna została wykreślona z właściwego rejestru osób prawnych przy jednoczesnym braku majątku z którego można by egzekwować należność, a odpowiedzialność z tytułu należności nie przechodzi z mocy prawa na osoby trzecie,
- 4) zachodzi uzasadnione przypuszczenie, że w postępowaniu egzekucyjnym nie uzyska się kwoty wyższej od kosztów dochodzenia i egzekucji tej wierzytelności lub postępowanie egzekucyjne stało się nieskuteczne,
- 5) jest to uzasadnione szczególnie ważnymi względami społecznymi lub gospodarczymi,
- 6) ściągnięcie wierzytelności zagraża istotnym interesom dłużnika, a w szczególności jego egzystencji.

2. Umorzenie, w przypadkach określonych w ust. 1 pkt 1-5 może nastąpić odpowiednio z urzędu lub na wniosek dłużnika, a z przyczyn wymienionych w ust. 1 pkt 6 wyłącznie na wniosek dłużnika.

§ 3. W przypadkach uzasadnionych względami społecznymi lub gospodarczymi, w szczególności możliwościami płatniczymi dłużnika oraz uzasadnionym interesem gminy lub jej jednostki podległej, spłata wierzytelności może zostać na wniosek dłużnika odroczone lub rozłożone na raty w całości lub części.

§ 4. 1. Do umarzania, odraczania terminów lub rozkładania na raty spłat wierzytelności są uprawnieni:

- a) Kierownicy jednostek podległych, z których działalnością wiąże się dana wierzytelność - jeżeli wartość wierzytelności nie przekracza 1 000 zł,
- b) Burmistrz Miasta - jeżeli wartość wierzytelności nie przekracza 10 000 zł,
- c) Burmistrz Miasta, po uzyskaniu zgody Rady Miasta - jeżeli wartość wierzytelności wynosi 10000 zł i więcej.

2. Burmistrz Miasta może upoważnić do umarzania, odraczania terminów lub rozkładania na raty spłat należności inne osoby.

3. W przypadku upoważnienia, o którym mowa w ust. 2, decyzje w sprawie umorzenia, odroczenia terminu lub rozłożenia na raty spłaty należności wymagają akceptacji Burmistrza.

§ 5. 1. Przez wartość wierzytelności rozumie się wartość należności głównej.

2. Przepisy dotyczące umarzania, odraczania terminu zapłaty lub rozkładania na raty należności głównej stosuje

się odpowiednio do umarzania, odraczania lub rozkładania na raty spłat odsetek oraz innych należności ubocznych.

§ 6. Jeżeli umorzenie, odroczenie terminu zapłaty oraz rozłożenie na raty wierzytelności dotyczy dłużników solidarnych, warunki umorzenia, odroczenia terminu zapłaty oraz rozłożenia na raty muszą być spełnione wobec wszystkich zobowiązanych.

§ 7. 1. Od wierzytelności, której termin zapłaty odroczone lub którą rozłożono na raty, nie pobiera się odsetek za okres od dnia udzielenia ulgi do daty upływu terminu spłaty.

2. Jeżeli dłużnik nie spłaci wierzytelności albo jej części w określonym terminie, odpowiednio wierzytelność albo pozostała jej część staje się natychmiast wymagalna wraz z odsetkami należnymi od dnia wymagalności.

§ 8. Umorzenie, odroczenie terminu spłaty lub rozłożenie na raty wierzytelności może być cofnięte, jeżeli wyjdzie na jaw, że dowody na podstawie których zastosowano ulgę okazały się fałszywe albo, że dłużnik wprowadził właściwy organ w błąd co do okoliczności, które stanowiły podstawę do zastosowania ulgi.

§ 9. 1. Umorzenie należności, odroczenie terminu spłaty całości lub części należności oraz rozłożenie płatności całości lub części należności na raty następuje w formie pisemnej, na podstawie przepisów prawa cywilnego.

2. W przypadkach, o których mowa w § 2 ust. 1 pkt 2 i 3, umorzenie należności następuje w formie jednostronnego oświadczenia woli.

§ 10. Do umarzania i udzielania ulg w spłacie należności przez przedsiębiorców stosuje się przepisy ustawy z dnia 30 kwietnia 2004 r. o postępowaniu w sprawach dotyczących pomocy publicznej (j.t z 2007 r. Dz. U. Nr 59, poz. 404).*

§ 11. Wykonanie uchwały powierza Burmistrzowi Miasta Bartoszyce.

§ 12. Traci moc uchwała Nr XLVIII/288/2006 Rady Miasta Bartoszyce z dnia 29 czerwca 2006 r. w sprawie szczegółowych zasad i trybu umarzania wierzytelności jednostek organizacyjnych Miasta Bartoszyce z tytułu należności pieniężnych, do których nie stosuje się przepisów ustawy – Ordynacja podatkowa, udzielania innych ulg w spłacie tych należności oraz organów do tego uprawnionych.

§ 13. Uchwała wchodzi w życie po upływie 14 dni od dnia ogłoszenia w Dzienniku Urzędowym Województwa Warmińsko-Mazurskiego.

Przewodniczący Rady Miasta
Stanisław Szwed

* Kolegium Regionalnej Izby Obrachunkowej w Olsztynie stwierdziło nieważność - uchwała Nr 0102-84/10 z dnia 22 kwietnia 2010 r.

1218

UCHWAŁA Nr XXXVIII/240/10

Rady Gminy Budry

z dnia 30 marca 2010 r.

w sprawie ustalenia górnych stawek opłat ponoszonych przez właścicieli nieruchomości za usługi w zakresie odbioru odpadów komunalnych z terenu nieruchomości oraz opróżniania zbiorników bezodpływowych.

Na podstawie art. 6 ust. 2 ustawy z dnia 13 września 1996 r. o utrzymaniu czystości i porządku w gminach (Dz. U. z 2005 r. nr 236, poz. 2008, Dz. U. z 2006 r. nr 144, poz. 1042, Dz. U. z 2005 r. nr 180, poz. 1495) oraz art. 18 ust. 2 pkt 8 i 15 ustawy z dnia 8 marca 1990 r. o samorządzie gminnym (Dz. U. Nr 142, poz. 1591 z 2001 r. z późn. zm.) Rada Gminy uchwala, co następuje:

§ 1. Ustala się górne stawki opłat ponoszone przez Właścicieli nieruchomości za usługę odbioru odpadów komunalnych oraz opróżnianie i transport bezodpływowych zbiorników na terenie Gminy Budry w następującej wysokości:

- 1) Miesięczna maksymalna opłata za wywóz nieczystości z pojemnika o objętości 110 dcm³ obejmująca jednorazowy wywóz odpadów komunalnych w wysokości 15,30 zł brutto. Miesięczna maksymalna opłata za wywóz nieczystości z pojemnika o objętości 2,2 m³ obejmujący jednorazowy wywóz odpadów komunalnych w wysokości 169,36 zł brutto.

- 2) Miesięczna maksymalna opłata za wywóz nieczystości z pojemnika o objętości 7,0 m³ obejmujący jednorazowy wywóz odpadów komunalnych w wysokości 531,52 zł brutto.

- 3) Odbiór nieczystości ciekłych 40 zł brutto/m³

§ 2. Traci moc uchwała nr XXVII/170/09 Rady Gminy Budry z dnia 23 stycznia 2009 r. w sprawie określenia górnych stawek opłat za usługi w zakresie odbierania odpadów komunalnych od właścicieli nieruchomości i w zakresie opróżniania zbiorników bezodpływowych i transportu nieczystości ciekłych.

§ 3. Wykonanie uchwały powierza się Wójtowi Gminy.

§ 4. Uchwała wchodzi w życie po upływie 14 dni od ogłoszenia w Dzienniku Urzędowym Województwa Warmińsko-Mazurskiego z mocą obowiązującą od 1 maja 2010 roku.

Przewodniczący Rady Gminy
Jan Królik

1219

UCHWAŁA Nr XLVI/285/10

Rady Miejskiej w Gołdapi

z dnia 30 marca 2010 r.

w sprawie zmiany statutu Ośrodka Pomocy Społecznej w Gołdapi

Na podstawie art. 40 ust. 2 pkt 2 ustawy z dnia 8 marca 1990 r. o samorządzie gminnym (tj. Dz. U. z 2001 r. Nr 142, poz. 1591, ze zm.) - Rada Miejska w Gołdapi uchwala, co następuje:

§ 1. W statucie Ośrodka Pomocy Społecznej w Gołdapi stanowiącym załącznik do uchwały NXXXI/194/2009 Rady Miejskiej w Gołdapi z dnia 26 stycznia 2009 r. w sprawie uchwalenia statutu Ośrodka Pomocy Społecznej w Gołdapi w § § 3, 12, 13, 14, 15, 16 i 17 ust. 8 słowa „kierownik Ośrodka” zastępuje się słowami „dyrektor Ośrodka”.

§ 2. Wykonanie uchwały powierza się Burmistrzowi Gołdapi.

§ 3. Uchwała wchodzi w życie po upływie 14 dni od dnia ogłoszenia w Dzienniku Urzędowym Województwa Warmińsko-Mazurskiego.

Przewodniczący Rady Miejskiej
Remigiusz Karpiński

1220

UCHWAŁA Nr XLVI/292/10

Rady Miejskiej w Gołdapi

z dnia 30 marca 2010 r.

zmieniająca uchwałę w sprawie ustalenia planu sieci szkół podstawowych i gimnazjów oraz granic ich obwodów na terenie gminy Gołdapi.

Na podstawie art. 18 ust. 2 pkt 15 ustawy z dnia 8 marca 1990 r. o samorządzie gminnym (t.j. Dz. U. z 2001 r. Nr 142, poz. 1591, z 2002 r. Nr 23, poz. 220, Nr 62, poz. 558, Nr 113, poz. 984, Nr 153, poz. 1271, Nr 214, poz. 1806 z 2003 r. Nr 80, poz. 717, Nr 162, poz. 1568, z 2004 r. Nr 102, poz. 1055, Nr 116, poz. 1203) w związku z art. 17 ust. 4 ustawy z dnia 7 września 1991 r. o systemie oświaty (t.j. Dz. U. z 2004 r. Nr 256, poz. 2572, Nr 273, poz. 2703, Nr 281, poz. 2781; z 2005 r. Nr 17, poz. 141), Rada Miejska w Gołdapi uchwala, co następuje:

§ 1. W uchwale nr XXIX/186/05 Rady Miejskiej w Gołdapi z dnia 27 kwietnia 2005 r. w sprawie ustalenia planu sieci szkół podstawowych i gimnazjów oraz granic ich obwodów na terenie gminy Gołdapi (Dz. Urz. Woj. Warm.-Maz. Nr 59 poz. 856) wprowadza się następujące zmiany:

1) w paragrafie 2 pkt. 1, 2, 3 i 5 otrzymują brzmienie:

„1) do obvodu Szkoły Podstawowej Nr 1 im. Mikołaja Kopernika w Gołdapi przy ul. Szkolnej 4 należą ulice: Armii Krajowej, Emilii Plater, Jaćwieska, Królewiecka, Księdza Popiełuszki, Lwowska, Malarska, Nad Jarem, Ogrodowa, Okrężna, Osiedle Emilii Plater, Paderewskiego, Partyzantów (część nr od 1 do 14), Plac Zwycięstwa (część nr od 18 do 21), Polna, Władysława Reymonta, Słoneczna, Szkolna, Tatyzy, Warszawska, Warsztatowa, Wąska, Wileńska,

2) do obvodu Szkoły Podstawowej Nr 2 im. Marszałka Józefa Piłsudskiego w Gołdapi przy ul. 1 Maja 25 należą ulice: 1 Maja, Akacyjowa, Bagienna, Boczna, Brzozowa, Bukowa, Cisowa, Cmentarna, Dolna, Ekonomiczna, Generała Sikorskiego, Graniczna, Gumbińska, Jaworowa, Jeziorowa, Jodłowa, Klonowa, Kolejowa, Leśna, Lipowa, Łączna, Mazurska, Stanisława Mikołajczyka, Modrzewiowa, Nadbrzeżna, Okrzei, Pagórkowa, Plażowa, Przemysłowa, Przytorowa, Różana, Sosnowa, Spacerowa, Sportowa, Stadionowa, Strefowa, Suwalska, Świerkowa, Topolowa, Ustronie, Wczasowa, Wierzbowa, Wiosenna, Zatorowa oraz miejscowości: Bałupiany, Barkowo, Botkuny, Grygieliszki, Jabramowo, Janowo, Jurkiszki, Kolniszki, Kołkovo, Konikowo, Kośmidry, Kozaki, Łobody, Mażucie, Niedrzwica, Pietrasze, Pietraszki, Piękne Łąki, Regiele, Samoniny, Skoczce, Suczki, Szyliny, Uźbale, Wiłkajcie,

3) do obvodu Szkoły Podstawowej Nr 3 im. Tadeusza Kościuszki w Gołdapi przy ul. Kościuszki 25 należą ulice: 11 Listopada, Józefa Bema, Fryderyka Chopina, Cicha, Górna, Michała Kajki, Kombatantów, Marii Konopnickiej, Konstytucji 3 Maja, Tadeusza Kościuszki, Krótka, Krzywa, Mała, Matejki, Henryka Mereckiego, Mickiewicza, Osiedle I, Osiedle II, Osiedle Młodych, Podgórna, Partyzantów (część numerów od 16 do 29), Plac Zwycięstwa (część numerów od 1 do 16 oraz 22), Spokojna, Władysława Łokietka, Wojska Polskiego, Wolności, Wysoka, Zielona, Żeromskiego, Źródłana oraz

miejscowości: Janki, Jany, Juchnacie, Osieki, Rostek, Różyńsk Mały, Sokoły, Tatary,

4) do obvodu Szkoły Podstawowej w Galwecicach należą miejscowości: Czarnówko, Galwecie,”.

2) Paragraf 3 otrzymuje brzmienie:

„§ 3. Ustala się następujący plan sieci publicznych gimnazjów dla których organem prowadzącym jest Gmina Gołdap:

- 1) Samorządowe Gimnazjum Nr 1 im. Noblistów Polskich w Gołdapi ul Kościuszki 30,
- 2) Samorządowe Gimnazjum w Grabowie.”.

3) W paragrafie 4 pkt 1 otrzymuje brzmienie:

„1) do obvodu Samorządowego Gimnazjum Nr 1 w Gołdapi przy ulicy Kościuszki 30 należą ulice: 1 Maja, 11 Listopada, Akacyjowa, Armii Krajowej, Bagienna, Józefa Bema, Boczna, Brzozowa, Bukowa, Fryderyka Chopina, Cicha, Cisowa, Cmentarna, Dolna, Ekonomiczna, Emilii Plater, Generała Sikorskiego, Górna, Graniczna, Gumbińska, Jaćwieska, Jaworowa, Jeziorowa, Jodłowa, Michała Kajki, Klonowa, Kolejowa, Kombatantów, Marii Konopnickiej, Konstytucji 3 Maja, Tadeusza Kościuszki, Królewiecka, Krótka, Krzywa, Księdza Popiełuszki, Leśna, Lipowa, Lwowska, Łączna, Malarska, Mała, Matejki, Mazurska, Henryka Mereckiego, Mickiewicza, Stanisława Mikołajczyka, Modrzewiowa, Nad Jarem, Nadbrzeżna, Ogrodowa, Okrężna, Okrzei, Osiedle Emilii Plater, Osiedle I, Osiedle II, Osiedle Młodych, Paderewskiego, Pagórkowa, Partyzantów, Plac Zwycięstwa, Plażowa, Podgórna, Polna, Przemysłowa, Przytorowa, Różana, Słoneczna, Sosnowa, Spacerowa, Spokojna, Sportowa, Stadionowa, Strefowa, Suwalska, Szkolna, Świerkowa, Tatyzy, Topolowa, Ustronie, Warszawska, Warsztatowa, Wąska, Wczasowa, Wierzbowa, Wileńska, Wiosenna, Władysława Łokietka, Władysława Reymonta, Wojska Polskiego, Wolności, Wysoka, Zatorowa, Zielona, Żeromskiego, Źródłana oraz miejscowości: Babki, Bałupiany, Barkowo, Bitkowo, Boćwinka, Boćwiński Młyn, Botkuny, Bronisze, Czarnówko, Dąbie, Dzięgiele, Galwecie, Górne, Grygieliszki, Jabłońskie, Jabramowo, Janki, Janowo, Jany, Juchnacie, Jurkiszki, Kalniszki, Kolniszki, Kołkovo, Konikowo, Kośmidry, Kozaki, Łobody, Mażucie, Niedrzwica, Nowa Boćwinka, Okrasin, Osieki Pietrasze, Pietraszki, Piękne Łąki, Pogorzel, Regiele, Rostek, Różyńsk Mały, Samoniny, Skoczce, Sokoły, Suczki, Szyliny, Tatary, Uźbale, Wiłkajcie, Włosty, Wronki Wielkie, Żelazki,”.

§ 2. Wykonanie uchwały powierza się Burmistrzowi Gołdapi.

§ 3. Uchwała wchodzi w życie po upływie 14 dni od dnia ogłoszenia w Dzienniku Urzędowym Województwa Warmińsko-Mazurskiego.

Przewodniczący Rady Miejskiej
Remigiusz Karpiński

1221

UCHWAŁA Nr XLV/321/2010

Rady Miejskiej w Miłakowie

z dnia 30 marca 2010 r.

w sprawie zmiany uchwały Nr IX/51/2003 Rady Miejskiej w Miłakowie z dnia 29 maja 2003 r.

w sprawie zarządzenia poboru podatku rolnego, leśnego i od nieruchomości w drodze inkasa oraz określenia inkasentów i wysokości wynagrodzenia za inkaso.

Na podstawie art. 6b ustawy z dnia 15 listopada 1984 r. o podatku rolnym (Dz. U. z 1993 r. Nr 94, poz. 431z późn. zm.), art. 6 ust. 8 ustawy z dnia 30 października 2002 r. o podatku leśnym (Dz. U. Nr 200, poz. 1682 z późn. zm.) i art. 6 ust. 12 ustawy z dnia 12 stycznia 1991 r. o podatkach i opłatach lokalnych (Dz. U. z 2002 r. Nr 9, poz. 84 z późn. zm.) Rada Miejska w Miłakowie uchwala, co następuje:

§ 1. Zmienia się załącznik Nr 1 do uchwały, który otrzymuje brzmienie:

Lp.	Nazwa sołectwa	%
1.	Bieniasze	10
2.	Boguchwały	10
3.	Głódówko	10
4.	Gudniki	10
5.	Henrykowo	10
6.	Książnik	10
7.	Miłakowo	10
8.	Mysłaki	10

9.	Nowe Mieczysław	10
10.	Pityny	10
11.	Polkajny	10
12.	Raciszewo	10
13.	Roje	10
14.	Stare Bolity	10
15.	Stolno	10
16.	Trokajny	10
17.	Warkałki	10
18.	Warkały	10
19.	Rożnowo	10

§ 2. Wykonanie uchwały powierza się Burmistrzowi Miłakowa.

§ 3. Uchwała wchodzi w życie po upływie 14 dni od daty ogłoszenia w Dzienniku Urzędowym Województwa Warmińsko-Mazurskiego.

Przewodniczący Rady Miejskiej
Michał Boczulak

1222

UCHWAŁA Nr XXXIV/204/2010

Rady Miejskiej w Pasymiu

z dnia 30 marca 2010 r.

w sprawie uchwalenia miejscowego planu zagospodarowania przestrzennego w obrębie geodezyjnym Tylkowo

Na podstawie art. 20 ust. 1 w związku z art. 27 ustawy z dnia 27 marca 2003 roku o planowaniu i zagospodarowaniu przestrzennym (Dz. U. z 2003 roku Nr 80, poz. 717, z 2004 roku Nr 6 poz. 4, Nr 141, poz. 1492, z 2005 roku Nr 113, poz. 954, Nr 130, poz. 1087, z 2006 roku Nr 45 poz. 319, Nr 225 poz. 1635, z 2007 roku Nr 127, poz. 880 oraz z 2008 roku Nr 199, poz. 1227, Nr 201, poz. 1237 i Nr 220, poz. 1413) oraz art. 7 ust. 1 pkt 1, art. 18 ust. 2, pkt 5 i art. 40 ust. 1 ustawy z dnia 8 marca 1990 roku o samorządzie gminnym (Dz. U. z 2001 roku Nr 142, poz. 1591, Dz. U. z 2002 roku Nr 23, poz. 220, Nr 62, poz. 558, Nr 113, poz. 984, Nr 153, poz. 1271, Nr 214, poz. 1806, z 2003 roku Nr 80, poz. 717, Nr 162, poz. 1568, z 2004 roku Nr 102, poz. 1055, Nr 116 poz. 1203, Nr 167, poz. 1759, z 2005 roku Nr 172, poz. 1441, Nr 175, poz. 1457, z 2006 roku Nr 17 poz. 128, Nr 181 poz. 1337, z 2007 roku Nr 48 poz. 327, Nr 138 poz. 974, Nr 173 poz. 1218, z 2008 roku: Nr 180, poz. 1111, Nr 223, poz. 1458 oraz z 2009 roku: Nr 52, poz. 420) oraz po stwierdzeniu zgodności ze „Zmianą studium uwarunkowań i kierunków zagospodarowania przestrzennego miasta i gminy Pasym”

Rada Miejska w Pasymiu uchwala miejscowy plan zagospodarowania przestrzennego w obrębie geodezyjnym Tylkowo.

Rozdział 1 Ustalenia wstępne

§ 1. Granice planu określa uchwała Nr VI/31/2007 Rady Miejskiej w Pasymiu z dnia 28 marca 2007 r. w sprawie przystąpienia do sporządzenia miejscowego planu zagospodarowania przestrzennego w obrębie geodezyjnym Tylkowo.

§ 2. 1. Plan składa się z następujących elementów podlegających uchwaleniu i opublikowaniu:

- 1) ustaleń planu stanowiących treść niniejszej uchwały,
- 2) rysunku planu w skali 1:2000 stanowiącego załącznik nr 1 do niniejszej uchwały,

3) rozstrzygnięcia o sposobie rozpatrzenia uwag do projektu planu stanowiącego załącznik nr 2 do niniejszej uchwały,

4) rozstrzygnięcia o sposobie realizacji zapisanych w planie inwestycji z zakresu infrastruktury technicznej, które należą do zadań własnych gminy oraz zasadach ich finansowania stanowiących załącznik nr 3 do niniejszej uchwały.

§ 3. Ustala się następującą interpretację użytych symboli i pojęć:

1) linia rozgraniczająca tereny o różnym przeznaczeniu lub różnych zasadach zagospodarowania, ściśle określona – oznacza linię, która nie może ulec zmianie w wyniku realizacji planu;

2) linia rozgraniczająca tereny o różnym przeznaczeniu lub różnych zasadach zagospodarowania orientacyjna – oznacza linię która może być przesunięta w wyniku realizacji planu $\pm 5,0$ m;

3) linia zabudowy nieprzekraczalna – jest to linia wyznaczona na rysunku planu, wzdłuż której obowiązuje usytuowanie jednej z elewacji budynku z możliwością cofnięcia w głąb działki;

4) linia zabudowy obowiązująca – jest to linia wyznaczona na rysunku planu, wzdłuż której obowiązuje usytuowanie jednej z elewacji budynku. Linię tę mogą przekraczać: wykusze, nadwieszenia i zadaszenia tych obiektów powyżej poziomu parteru, lecz nie więcej niż 1,30 m;

5) orientacyjne linie podziału wewnętrznego – oznaczają linie podziału wewnętrznego mogące ulec przesunięciu $\pm 2,0$ m;

6) przeznaczenie terenu – oznacza takie przeznaczenie funkcjonalne, które jest przewidziane na danym terenie zarówno w zakresie wykorzystania powierzchni terenu jak i kubatury zabudowy;

7) dostępność komunikacyjna – oznacza to zapewnienie zjazdu z drogi publicznej lub wewnętrznej na działkę;

8) miejsce postojowe – oznacza miejsce o wymiarach zapewniających parkowanie samochodem;

9) przepisy odrębne - należy przez to rozumieć obowiązujące przepisy prawne (ustawy, rozporządzenia) regulujące zasady działań inwestycyjnych na danym terenie;

10) teren – oznacza teren o określonym przeznaczeniu lub zasadach zagospodarowania, który został wyznaczony na rysunku planu liniami rozgraniczającymi, posiada oznaczenie, symbol literowy, numer porządkowy oraz przypisane ustalenia zawarte w niniejszej uchwale;

11) kierunek kalenicy – należy przez to rozumieć kierunek głównej kalenicy budynku;

12) zabudowa usługowo-produkcyjna – są to obiekty, dla których nie wymagane jest opracowanie raportu oddziaływania na środowisko;

13) liniowe oznaczenia graficzne wyznaczające granice terenów, biegnące na rysunku planu wzdłuż podziałów

geodezyjnych, należy traktować jako oznaczenia biegnące po tych podziałach.

§ 4. Przedmiotem ustaleń planu są:

1. Tereny zabudowy usługowo-produkcyjnej U,P.

2. Tereny zabudowy mieszkalnej, jednorodzinnej MN.

3. Tereny zadrzewień ZLz.

4. Tereny zieleni urządzonej ogólnodostępnej ZP.

5. Teren zieleni izolacyjnej ZI.

6. Teren drogi krajowej KDG.

7. Tereny dróg dojazdowych wewnętrznych KDW.

8. Tereny ścieżek pieszych publicznych KX.

Rozdział 2

Ustalenia ogólne dotyczące całego obszaru objętego planem miejscowym

§ 5. Ustalenia dotyczące oznaczeń na rysunku planu:

1. Skala rysunku planu określona w formie liczbowej i liniowej.

2. Granice terenu objętego planem.

3. Linie rozgraniczające tereny o różnym przeznaczeniu lub różnych zasadach zagospodarowania:

1) ściśle określone oznaczone linią ciągłą;

2) orientacyjne oznaczone linią przerywaną.

4. Oznaczenia terenów składają się z liczb i liter, które określają:

1) kolejny przyporządkowany numer terenu określonego liniami rozgraniczającymi – oznaczenie cyfrowe;

2) symbol przeznaczenia – oznaczenie literowe jak w § 4.

5. Nieprzekraczalne i obowiązujące linie zabudowy.

6. Linie rozgraniczające pasów drogowych oraz ich klasyfikacja i parametry techniczne.

§ 6. Następujące oznaczenia graficzne na rysunku planu są obowiązujące:

1. Granica terenu objętego planem.

2. Linie rozgraniczające tereny o różnym przeznaczeniu.

3. Linie rozgraniczające dróg oraz ich klasyfikacja i parametry techniczne.

4. Nieprzekraczalne linie zabudowy.

5. Obowiązujące linie zabudowy.

§ 7. Następujące oznaczenia mogą podlegać zmianom:

1. Orientacyjne linie podziału wewnętrznego.

§ 8. Na obszarze objętym opracowaniem nie występują:

1. Obiekty i tereny podlegające ochronie ustalonej na podstawie odrębnych przepisów, w tym dotyczących szkód górniczych.

2. Obiekty i tereny uznane za niezbędne na cele obronności państwa oraz obiekty ważne i szczególnie ważne dla bezpieczeństwa i obronności państwa określone odrębnymi przepisami.

3. Obiekty zabytkowe oraz dobra kultury.

4. Tereny wymagające scalenia i powtórnego podziału.

§ 9. Zasady uzbrojenia w infrastrukturę techniczną:

1. W zakresie gospodarki wodnej ustala się:

- 1) zaopatrzenie w wodę z istniejącej sieci wodociągowej;
- 2) obowiązek podłączenia istniejących i projektowanych obiektów do sieci wodociągowej;
- 3) sieć wodociągową lokalizować w pasach drogowych dróg dojazdowych i wewnętrznych.

2. W zakresie gospodarki ściekami ustala się:

- 1) nakaz odprowadzania ścieków z terenów zabudowy systemem sieci kanalizacji sanitarnej do oczyszczalni ścieków w Pasymiu;
- 2) sieć kanalizacyjną lokalizować w pasach drogowych dróg dojazdowych wewnętrznych, pod jezdniami lub chodnikami.

3. W zakresie kanalizacji deszczowej ustala się:

- 1) nakaz odprowadzenia wód opadowych z terenów utwardzonych, poprzez kanalizację deszczową do rzeki Kalwy;
- 2) sieć kanalizacyjną lokalizować w pasach drogowych dróg dojazdowych wewnętrznych, pod jezdniami lub chodnikami.

4. W zakresie zasilenia w energię elektryczną ustala się:

- 1) zasilenie terenów zabudowy mieszkaniowej, siecią kablową NN z najbliższej stacji transformatorowej;
- 2) teren pod projektowane sieci rezerwuje się w pasach drogowych dróg dojazdowych, poza jezdniami;
- 3) sieci energetyczne realizować zgodnie z warunkami dysponenta sieci.

5. W zakresie gospodarki ciepłej ustala się:

- 1) zaopatrzenie w ciepło z indywidualnych źródeł ciepła;
- 2) wyeliminować wysokoemisyjne paliwa z przechodzeniem na paliwa niskoemisyjne (gaz, olej opałowy, drewno itp.).

6. W zakresie telekomunikacji ustala się:

- 1) obsługę telekomunikacyjną realizować zgodnie z warunkami technicznymi określonymi przez dysponentów sieci;

2) projektowane sieci lokalizować w pasach drogowych dróg dojazdowych i wewnętrznych, poza jezdniami oraz w pasie technicznym drogi lokalnej.

7. W zakresie zaopatrzenia w gaz ustala się:

- 1) zaopatrzenie w gaz ziemny z projektowanej sieci gazowej zgodnie z warunkami technicznymi i ekonomicznymi określonymi przez dysponenta sieci. W przypadku budowy sieci gazowych należy wykonać je na warunkach określonych przepisami odrębnymi;
- 2) do czasu budowy sieci gazowej zaopatrzenie w gaz propan-butan.

8. W zakresie gospodarki odpadami ustala się:

- 1) nakaz czasowego gromadzenia odpadów w granicach działek z uwzględnieniem możliwości ich segregacji, zgodnie z przepisami odrębnymi.

§ 10. Zasady ochrony i kształtowania ładu przestrzennego.

1. Szerokość frontu działek zabudowy mieszkalnej jednorodzinnej nie może być mniejsza niż 24,0 m.

2. Dopuszcza się łączenie działek dla poprawy zagospodarowania terenu.

3. Powierzchnia biologicznie czynna nie może być mniejsza niż 60% powierzchni działki.

4. W zabudowie mieszkalnej jednorodzinnej, o ile ustalenia szczegółowe nie stanowią inaczej, dopuszcza się lokalizację garaży na granicy dwóch działek sąsiednich lub garaży wolnostojących pod warunkiem zapewnienia dojazdu z ulic publicznych lub wewnętrznych. Budynek ten winny architektonicznie nawiązywać do architektury budynków mieszkalnych rodzajem i kolorem pokrycia dachu oraz kątem nachylenia połaci. Preferuje się garaże wbudowane w budynek mieszkalny lub z nim zblokowane. Na pojedynczej działce oznaczonej symbolem MN, wyznaczonej liniami rozgraniczającymi, dopuszcza się budowę jednego budynku mieszkalnego oraz garażowego, przy czym łączna powierzchnia zabudowy nie może przekraczać 30% powierzchni działki budowlanej, chyba że ustalenia szczegółowe stanowią inaczej.

§ 11. Zasady ochrony środowiska.

1. Cały obszar planu położony jest w Obszarze Chronionego Krajobrazu Puszczy Napiwodzko-Ramuckiej – obowiązują przepisy odrębne dotyczące ochrony przyrody oraz akty wykonawcze do nich.

2. Poziom hałas dopuszczalnego dla zabudowy usługowo-produkcyjnej nie może wykraczać poza wartości określone dla zabudowy mieszkaniowej.

3. Nakazuje się zachowanie istniejących zadrzewień, z dopuszczeniem wycinki w niezbędnym zakresie, ze względów komunikacyjnych i budowlanych.

4. Zakazuje się likwidacji oczek wodnych.

Rozdział 3

Ustalenia szczegółowe dotyczące poszczególnych terenów wydzielonych liniami rozgraniczającymi.
Ustalenia szczegółowe obowiązują łącznie z ustaleniami ogólnymi zawartymi w rozdziale II niniejszej uchwały.

§ 12.

Symbol terenu wydzielonego linią rozgraniczającymi	Ustalenia
1	2
1MN 2MN 3MN 4MN 5MN 6MN 7MN 8MN 9MN 10MN 11MN 12MN 13MN 14MN 15MN 16MN 17MN	<p>1. Przeznaczenie terenu - zabudowa mieszkalna jednorodzinna</p> <p>2. Zasady zagospodarowania terenu:</p> <p>1) dopuszcza się na jednej działce lokalizację wyłącznie jednego domu mieszkalnego, wolnostojącego oraz garażu;</p> <p>2) zakazuje się dzielenia terenu na mniejsze działki;</p> <p>3) łączna powierzchnia zabudowy nie może przekraczać 30% powierzchni działki budowlanej;</p> <p>4) powierzchnia biologicznie czynna min 60% powierzchni działki budowlanej</p> <p>5) dopuszcza się ogrodzenie działek od drogi do wysokości 1,2 m do poziomu terenu, z zakazem stosowania ogrodzeń pełnych i z prefabrykowanych elementów betonowych;</p> <p>6) dopuszcza się ogrodzenie z siatki w żywopłocie;</p> <p>7) ustala się zabudowy jak na rysunku planu.</p> <p>8) obowiązujący kierunek kalenicy równoległy do dróg, z których działki mają dostęp.</p> <p>3. Zasady kształtowania zabudowy:</p> <p>1) parametry obiektów mieszkalnych:</p> <ul style="list-style-type: none"> - wysokość zabudowy dwie kondygnacje naziemne, w tym poddasze użytkowe, - dachy wysokie, dwu lub wielospadowe o nachyleniu połaci od 35° do 45°, kryte dachówką ceramiczną w kolorze ceglonym lub materiałem dachówkopodobnym w kolorze naturalnej dachówki, - główne połacie dachu muszą mieć ten sam kąt nachylenia i być symetryczne, - poziom rzędnej parteru nie może być wyższy niż od poziomu terenu w najwyższym jego punkcie; <p>2) parametry obiektów garażowych:</p> <ul style="list-style-type: none"> - jedna kondygnacja naziemna, - maksymalna wysokość 2,5 m, licząc od poziomu gruntu do okapu dachu, - dachy wysokie dwuspadowe o kącie nachylenia połaci od 35° do 45°, kryte dachówką ceramiczną w kolorze ceglonym lub materiałem dachówkopodobnym w kolorze naturalnej dachówki, <p>4. Zasady obsługi komunikacji i infrastruktury technicznej:</p> <p>1) dostępność komunikacyjna z dróg wewnętrznych KDW;</p> <p>2) miejsca parkingowe zabezpieczyć na własnej działce w ilości min. dwa miejsca na dom;</p> <p>3) zasady uzbrojenia w infrastrukturę techniczną jak w ustaleniach ogólnych w § 9.</p>
18U,P 19U,P 20U,P 21U,P	<p>1. Przeznaczenie terenu – zabudowa usługowo-produkcyjna.</p> <p>2. Zasady kształtowania zabudowy:</p> <p>1) obiekty wolnostojące;</p> <p>2) wysokość zabudowy – jedna kondygnacja;</p> <p>3) dach dwu lub wielospadowy o nachyleniu połaci 35° do 45° kryty dachówką ceramiczną lub materiałem o zbliżonych walorach estetycznych w kolorze ceglastej czerwieni.</p> <p>3. Zasady zagospodarowania terenu:</p> <p>1) powierzchnia zabudowy nie może przekraczać 400 m²;</p> <p>2) powierzchnia biologicznie czynna min 30% powierzchni terenu;</p> <p>3) dopuszcza się łączenie działek w celu poprawy warunków zagospodarowania;</p> <p>4) zakazuje się wznoszenia ogrodzenia pełnego i z prefabrykowanych elementów żelbetowych;</p> <p>5) dostęp komunikacyjny z dróg wewnętrznych KDW, dla terenu oznaczonego symbolem 21U, P dostępność komunikacyjna z drogi gospodarczej poza granicami planu;</p> <p>6) miejsca parkingowe zapewnić w ilości min. 3 miejsc na każde 50 m² powierzchni użytkowej obiektów usługowych oraz min. 5 miejsc na 10 zatrudnionych;</p> <p>7) zasady uzbrojenia w infrastrukturę techniczną jak w § 9.</p>

22ZLz	<p>1. Przeznaczenie terenu - zadrzewienia o charakterze leśnym.</p> <p>2. Utrzymać w dotychczasowym użytkowaniu z możliwością przystosowania do celów rekreacyjnych.</p> <p>3. Dopuszcza się wycinkę ze względów sanitarnych i porządkujących.</p> <p>4. Dopuszcza się nowe nasadzenia drzew w ramach prac porządkowych.</p>
23ZP 24ZP 25ZP 26ZP 27ZP	<p>1. Przeznaczenie terenu – zieleni urządzonej ogólnodostępnej z orientacyjnym programem: place zabaw dla dzieci, obiekty małej architektury, zieleni urządzonej, oczka wodne itp.</p> <p>2. Zasady zagospodarowania terenu:</p> <p>1) zakaz lokalizacji budynków;</p>
28ZP	<p>1. Przeznaczenie terenu – zieleni urządzonej.</p> <p>2. Zasady zagospodarowania terenu:</p> <p>1) zakaz lokalizacji obiektów budynków;</p>
29ZI	<p>1. Przeznaczenie terenu – zieleni izolacyjnej od terenów kolejowych (drzewa i krzewy).</p> <p>2. Zakazuje się wznoszenia obiektów budynków.</p>
30EE 31EE	1. Przeznaczenie terenu – tereny trafostacji.
32NO	1. Przeznaczenie terenu – teren przepompowni ścieków.

§ 13. Ustalenia szczegółowe dla terenów komunikacyjnych:

Symbol terenu wydzielonego liniami rozgraniczającymi	Ustalenia
1	2
01KDG	<p>1. Przeznaczenie terenu - rezerwa terenu pod nowy przebieg drogi krajowej nr 53 Olsztyn-Szczytno.</p> <p>2. Ustala się parametry techniczne jak niżej:</p> <p>1) szerokość w liniach rozgraniczających 80,0 m, w tym 40 m od osi drogi.</p> <p>3. Część projektowanego pasa drogowego znajduje się poza granicą opracowania planu.</p> <p>4. Do czasu przebudowy drogi krajowej nr 53 (01KDG), dostępność komunikacyjna terenu opracowania planu wyłącznie przez istniejący zjazd na drogę oznaczoną symbolem 03KDW.</p>
02KDW 03KDW 04KDW 05KDW 06KDW 07KDW 08KDW 09KDW 10KDW 11KDW 12KDW	<p>1. Przeznaczenie terenu – projektowane drogi dojazdowe wewnętrzne.</p> <p>2. Parametry techniczne jak niżej:</p> <p>1) szerokość jezdni w liniach rozgraniczających 12 m;</p> <p>3. Brak powiązania z drogą 01KDG, dostępność wyłącznie poprzez drogę gospodarczą.</p>
013KDW	1. Przeznaczenie terenu – projektowana droga dojazdowa wewnętrzna, dojazd do przepompowni ścieków.
KX	<p>1. Przeznaczenie terenu - ścieżki piesze ogólnodostępne,</p> <p>2. Parametry techniczne, jak niżej:</p> <p>1) szerokość w liniach rozgraniczających 6 m;</p> <p>2) nawierzchnia ścieżki utwardzona.</p>

Rozdział 4

Ustalenia końcowe

§ 14. Wysokość stawek procentowych.

1. Ustala się stawki procentowe służące naliczaniu opłaty, o której mowa w art. 36 ustawy z 27 marca 2003 r. o planowaniu przestrzennym:

1) dla terenów oznaczonych na rysunku planu symbolem U i MN, ustala się stawkę 20%;

2) dla pozostałych terenów stawka nie ma zastosowania.

§ 15. Wykonanie uchwały powierza się Burmistrzowi Pasymia.

§ 16. Uchwała podlega ogłoszeniu w Dzienniku Urzędowym Województwa Warmińsko-Mazurskiego.

§ 17. Uchwała wchodzi w życie po upływie 30 dni od dnia ogłoszenia w Dzienniku Urzędowym województwa warmińsko-mazurskiego.

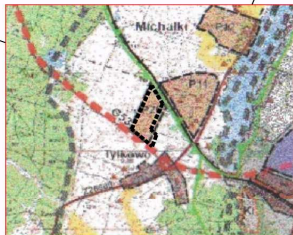
Przewodniczący Rady Miejskiej
Ryszard Józef Żuk

Załącznik nr 1
do uchwały nr XXXIV/204/2010
Rady Miejskiej w Pasymiu
z dnia 30 marca 2010 r.

GMINA PASYM

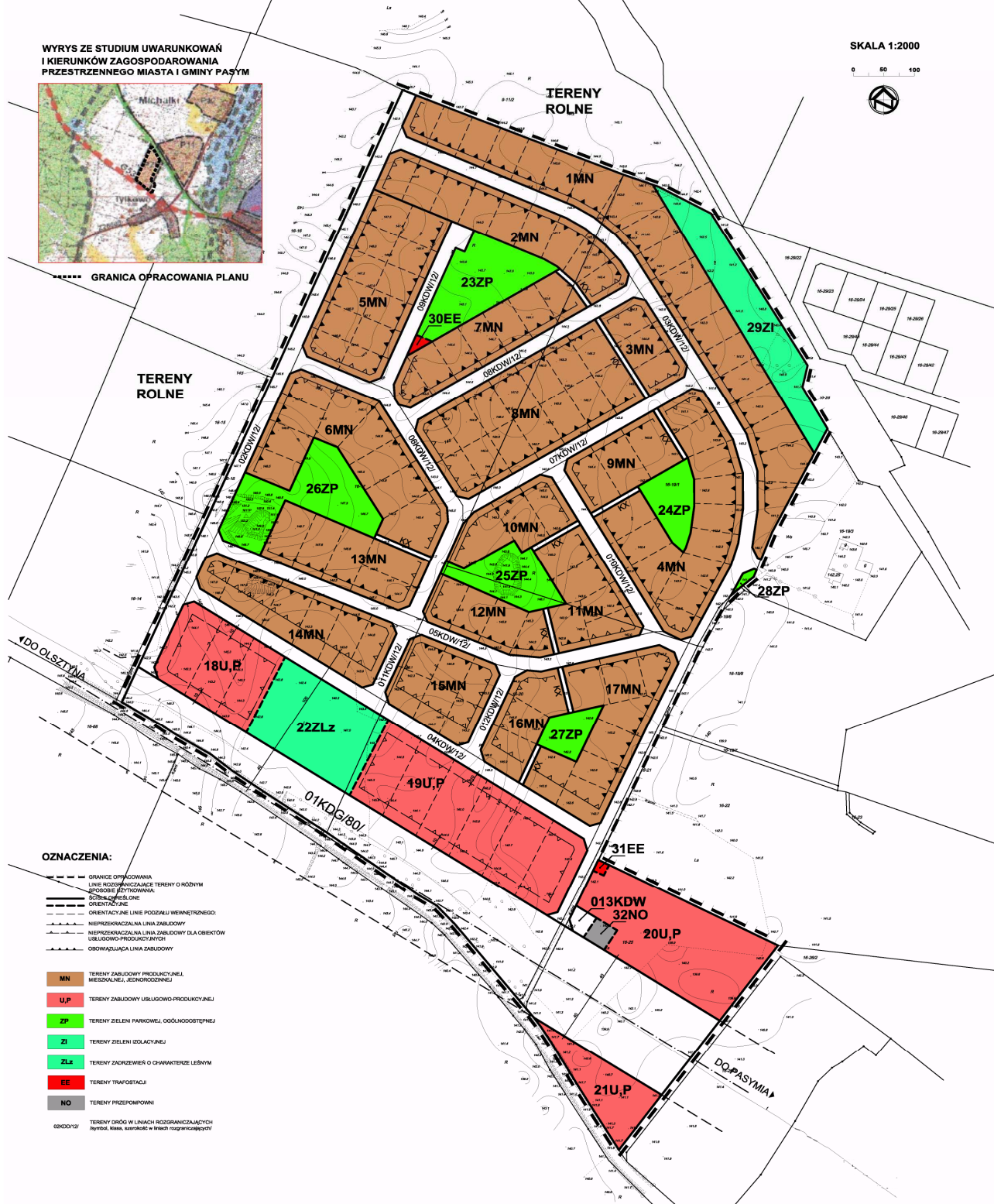
MIJSCOWY PLAN ZAGOSPODAROWANIA PRZESTRZENNEGO W OBRĘBIE TYLKOWO

WYRYS ZE STUDIUM UWARUNKOWAŃ
I KIERUNKÓW ZAGOSPODAROWANIA
PRZESTRZENNEGO MIASTA I GMINY PASYM



GRANICA OPRACOWANIA PLANU

SKALA 1:2000



Załącznik nr 2
do uchwały nr XXXIV/204/2010
Rady Miejskiej w Pasymiu
z dnia 30 marca 2010 r.

ROZSTRZYGNIĘCIE O SPOSOBIE ROZPATRZENIA UWAG DO PROJEKTU MIEJSKOWEGO PLANU ZAGOSPODAROWANIA PRZESTRZENNEGO W OBRĘBIE TYLKOWO

§ 1. Na podstawie art. 20 ust. 1 Ustawy z dnia 27 marca 2003 r. o planowaniu i zagospodarowaniu przestrzennym (Dz. U. z 2003 r. Nr 80, poz. 717, z późniejszymi zm.) Rada Miejska w Pasymiu rozstrzyga o sposobie rozpatrzenia uwag do projektu planu.

§ 2. W trakcie wyłożenia projektu miejscowego planu zagospodarowania przestrzennego gminy Pasym terenu obejmującego obręb Tylkowo, gm. Pasym nie zgłoszono uwag.

Załącznik nr 3
do uchwały nr XXXIV/204/2010
Rady Miejskiej w Pasymiu
z dnia 30 marca 2010 r.

Rozstrzygnięcie w sprawie sposobu realizacji i finansowania

§ 1. Na podstawie art. 20 ust. 1 ustawy z dnia 27 marca 2003 r. o planowaniu i zagospodarowaniu przestrzennym (Dz. U. nr 80, poz. 717 - z późn. zm.), art. 7 ust. 1, 2 i 3 ustawy z dnia 8 marca 1990 r. o samorządzie gminnym (Dz. U. z 2001 r. Nr 142, poz. 1591 - tekst jednolity z późn. zm.), oraz art. 167, ust. 2 pkt 1 ustawy z dnia 30 czerwca 2005 r. o finansach publicznych (Dz. U. Nr 249, poz. 2104 - z późn. zm.) Rada Miejska w Pasymiu rozstrzyga co następuje:

§ 2. Realizacja założeń miejscowego planu zagospodarowania przestrzennego wymaga wykonania inwestycji należących do zadań własnych gminy, w zakresie doprowadzenia do terenu sieci kanalizacji. Należą do nich m.in. zadania z zakresu infrastruktury technicznej (w zakresie umożliwienia podłączenia do nich obszaru opracowania). Na obszarze opracowania planu nie występują zadania własne gminy w zakresie infrastruktury komunikacyjnej (drogi, ścieżki pieszo-rowerowe, chodniki) i inne.

§ 3. Inwestycje i nakłady wynikające z realizacji zapisów wymienionych w pkt 1 przedmiotowej uchwały w zakresie budowy i rozbudowy infrastruktury technicznej, które są niezbędne dla prawidłowego i uporządkowanego zagospodarowania terenu objętego planem, będą finansowane ze środków: a) środki własne budżetu Gminy, b) środki funduszy ochrony środowiska, c) środki UE i budżetu państwa pozyskiwane w ramach unijnych programów, d) środki innych instrukcji i programów krajowych i międzynarodowych, e) wynikających z porozumienia w ramach partnerstwa publiczno-prawnego, f) ze środków własnych inwestorów na terenie posiadanych nieruchomości, g) kredyty i pożyczki, o ile inne źródła okażą się nie wystarczające a Rada Miejska wyrazi zgodę na taką formę finansowania

1223

UCHWAŁA Nr XXXI/370/10

Rady Miejskiej w Jezioranach

z dnia 31 marca 2010 r.

określenia szczegółowych zasad i trybu udzielania ulg w spłacie należności pieniężnych o charakterze cywilnoprawnym przypadających gminie Jeziorany oraz jej jednostkom organizacyjnym

Na podstawie art. 18 ust. 2 pkt 15 ustawy z dnia 8 marca 1990 r. o samorządzie gminnym (Dz. U. z 2001 r. Nr 142, poz. 1591, zm. z 2002 r. Nr 23, poz. 220, Nr 62, poz. 558, Nr 113, poz. 984, Nr 153, poz. 1271 i Nr 214, poz. 1806, z 2003 r. Nr 80, poz. 717 i Nr 162, poz. 1568, z 2004 r. Nr 102, poz. 1055, Nr 116, poz. 1203, Nr 167, poz. 1759, z 2005 r. Nr 172, poz. 1441, Nr 175, poz. 1457, z 2006 r. Nr 17, poz. 128, Nr 181, poz. 1337, z 2007 r. Nr 48, Poz. 327, Nr 138, poz. 974, Nr 173, poz. 1218 i z 2008 r. Nr 180, poz. 1111, Nr 223, poz. 1458; z 2009 r. Nr 52, poz. 420, Nr 157, poz. 1241) oraz art. 59 ustawy z dnia 27 sierpnia 2009 r. o finansach publicznych (Dz. U. Nr 157, poz. 1240) - Rada Miasta w Jezioranach uchwala, co następuje:

§ 1. Uchwała określa szczegółowe zasady i tryb umarzania, odraczania terminu spłaty oraz rozkładania na raty należności pieniężnych o charakterze cywilnoprawnym przypadających gminie Jeziorany oraz jej jednostkom organizacyjnym, a także określa organy i osoby do tego uprawnione oraz warunki dopuszczalności pomocy publicznej w przypadkach, w których ulga stanowić będzie pomoc publiczną.

§ 2. Ileć jest mowa o:

- 1) kierownika jednostki - należy przez to rozumieć osobę, która zgodnie z obowiązującym statutem jest uprawniona do zarządzania jednostką organizacyjną gminy Jeziorany;

2) należności - należy przez to rozumieć sumę należności:

- a) głównej - będącej pojedynczym zobowiązaniem osoby fizycznej, osoby prawnej lub jednostki organizacyjnej nieposiadającej osobowości prawnej względem gminy Jeziorany oraz jej jednostek organizacyjnych, wynikającym w szczególności z dokumentu księgowego (faktury, rachunku, noty księgowej), umowy lub porozumienia, którego dotyczy,
- b) odsetek od należności głównej,
- c) ubocznych (koszty sądowe, egzekucyjne i inne);

3) jednostkach organizacyjnych - należy przez to rozumieć jednostki organizacyjne gminy Jeziorany;

4) uldze - należy przez to rozumieć umorzenie, odroczenie terminu spłaty lub rozłożenie na raty należności.

§ 3. 1. Należności, o których mowa w § 1, mogą być umorzone na całości lub w części z urzędu lub na uzasadniony i udokumentowany wniosek dłużnika, jeżeli:

- 1) osoba fizyczna - zmarła, nie pozostawiając żadnego majątku albo pozostawiła majątek niepodlegający egzekucji na podstawie odrębnych przepisów;
- 2) osoba prawna została wykreślona z właściwego rejestru osób prawnych przy jednoczesnym braku majątku, z którego można by egzekwować należność, a odpowiedzialność z tytułu należności nie przechodzi z mocy prawa na osoby trzecie;
- 3) zachodzi uzasadnione przypuszczenie, że w postępowaniu egzekucyjnym nie uzyska się kwoty wyższej od kosztów dochodzenia i egzekucji tej należności lub postępowanie egzekucyjne okazało się nieskuteczne;
- 4) jednostka organizacyjna nieposiadająca osobowości prawnej uległa likwidacji;
- 5) ściąganie należności zagraża ważnym interesem dłużnika, a w szczególności jego egzystencji lub interesom publicznym;
- 6) zachodzi ważny interes dłużnika lub interes publiczny.

2. W przypadku gdy oprócz dłużnika głównego zobowiązane są inne osoby, należności, o których mowa w § 1, mogą zostać umorzone tylko wtedy, gdy warunki umarzania są spełnione wobec wszystkich zobowiązanych.

§ 4. 1. Do umorzenia należności uprawniony jest:

- 1) Kierownik jednostki - jeżeli wartość należności nie przekracza kwoty 3.000 zł,
- 2) Burmistrz Jezioran - jeżeli wartość należności przekracza kwotę 3.000 zł.

2. Umorzenie należności jednostki organizacyjnej przekraczającej kwotę 3.000 zł przez Burmistrza Jezioran, następuje na podstawie uzasadnionego i udokumentowanego wniosku kierownika jednostki oraz na podstawie opinii właściwego referatu Urzędu Miejskiego, sprawującego nadzór merytoryczny nad jednostką organizacyjną.

§ 5. 1. W przypadkach uzasadnionych względami społecznymi lub gospodarczymi kierownik jednostki na uzasadniony i udokumentowany wniosek dłużnika może odroczyć termin spłaty całości lub części należności, rozłożyć płatność w całości lub części należności na raty,

biorąc pod uwagę możliwości płatnicze dłużnika oraz uzasadniony interes jednostki organizacyjnej.

2. Od należności, której termin spłaty odroczone lub rozłożono na raty, nie pobiera się odsetek za zwłokę za okres od wydania jednostronnego oświadczenia woli lub zawarcia umowy, porozumienia do upływu terminu spłaty.

3. Jeżeli dłużnik nie spłaci należności odroczonej w terminie lub nie zapłaci w pełnej wysokości ustalonych rat, należność staje się natychmiast wymagalna wraz z należnymi, ustawowymi odsetkami za zwłokę obliczonymi od pierwotnych terminów płatności. Przez spełnienie terminu spłaty uważa się datę faktycznego wpływu należności na rachunek bankowy wierzyciela.

4. Okres odroczenia terminu płatności nie może być dłuższy niż 6 miesięcy.

5. Okres spłaty należności rozłożonej na raty nie może być dłuższy niż 30 miesięcy.

§ 6. Udzielenie ulgi następuje w formie pisemnej na podstawie przepisów prawa cywilnego (jednostronne oświadczenie woli, umowa, porozumienie).

§ 7. 1. Kierownik jednostki przedstawia Burmistrzowi Jezioran sprawozdanie dotyczące udzielonych ulg wg stanu na dzień 31 grudnia każdego roku kalendarzowego w terminie do 31 stycznia roku następnego.

2. Burmistrz Jezioran w rocznym sprawozdaniu z wykonania budżetu przedstawia Radzie Miejskiej w Jezioranach informację o udzielonych ulgach.

§ 8. Do udzielania ulg będących pomocą publiczną w odniesieniu do dłużników - podmiotów prowadzących działalność gospodarczą mają zastosowanie przepisy ustawy z dnia 30 kwietnia 2004 r. o postępowaniu w sprawach dotyczących pomocy publicznej (Dz. U. z 2007 r. Nr 59, poz. 404 z późn. zm.). Ulga może być udzielona na wniosek dłużnika.

§ 9. Traci moc uchwała Nr IX/86/07 z dnia 30 października 2007 roku zmieniająca uchwałę w sprawie szczegółowych zasad i trybu umarzania wierzytelności jednostek organizacyjnych gminy z tytułu należności pieniężnych, do których nie stosuje się przepisów ustawy - Ordynacja podatkowa oraz udzielania innych ulg w spłacaniu tych należności, a także organów do tego uprawnionych, zm. uchwała Nr XII/143/08 z dnia 31 marca 2008 roku.

§ 10. Wykonanie uchwały powierza się Burmistrzowi Jezioran.

§ 11. Uchwała wchodzi w życie po upływie 14 dni od ogłoszenia w Dzienniku Urzędowym Województwa Warmińsko-Mazurskiego i podlega wywieszeniu na tablicy ogłoszeń Urzędu Miejskiego w Jezioranach.

Przewodniczący Rady Miejskiej
Leszek Boczkowski

1224

UCHWAŁA Nr LXV/345/10

Rady Miejskiej w Kętrzynie

z dnia 19 kwietnia 2010 r.

w sprawie przebiegu drogi gminnej - ul. Królowej Jadwigi położonej na terenie Gminy Miejskiej Kętrzyn.

Na podstawie art. 18 ust. 2 pkt 15 ustawy z dnia 8 marca 1990 r. o samorządzie gminnym (tj. Dz. U. z 2001 r. Nr 142, poz. 1591, zm. Dz. U. z 2002 r. Nr 23 poz. 220, Nr 62 poz. 558, Nr 113 poz. 984, Nr 153 poz. 1271, Nr 214 poz. 1806, z 2003 r. Nr 80 poz. 717, Nr 162 poz. 1568, Nr 214 poz. 1806, z 2004 r. Nr 102 poz. 1055, Nr 116 poz. 1203, z 2005 r. Nr 172 poz. 1441, Nr 175 poz. 1457, z 2006 r. Nr 17 poz. 128, Nr 181 poz. 1337, z 2007 r. Nr 48 poz. 327, Nr 138 poz. 974 i Nr 173, poz. 1218, z 2008 r. Nr 180, poz. 1111, Nr 223, poz. 1458, Dz. U. z 2009 r. Nr 52 poz. 420 i Nr 157, poz. 1241) oraz art. 7 ust. 3 ustawy z dnia 21 marca 1985 r. o drogach publicznych (tj. Dz. U. z 2007 r. Nr 19 poz. 115, Nr 23 poz. 136, Nr 192 poz. 1381; Dz. U. z 2008 r. Nr 54, poz. 926, Nr 218 poz. 1391, Nr 227, poz. 1505, Dz. U. z 2009 Nr 19 poz. 100 i 101, Nr 86, poz. 720, Nr 168, poz. 1323) w związku z podziałem nieruchomości przy ulicy Królowej Jadwigi w Kętrzynie decyzją Burmistrza Miasta Kętrzyn z dnia 25.03.2010 r., Rada Miejska w Kętrzynie uchwala, co następuje:

§ 1. Ustala się przebieg istniejącej drogi gminnej o numerze 208013N ul. Królowej Jadwigi położonej na terenie administracyjnym miasta Kętrzyn położonej na działce nr 140/9 w obrębie 2 o przebiegu od skrzyżowania z ul. Kazimierza Wielkiego do skrzyżowania z ul. B. Chrobrego i Kazimierza Wielkiego zgodnie z mapą stanowiącą załącznik do niniejszej uchwały, która odzwierciedla obecny przebieg.

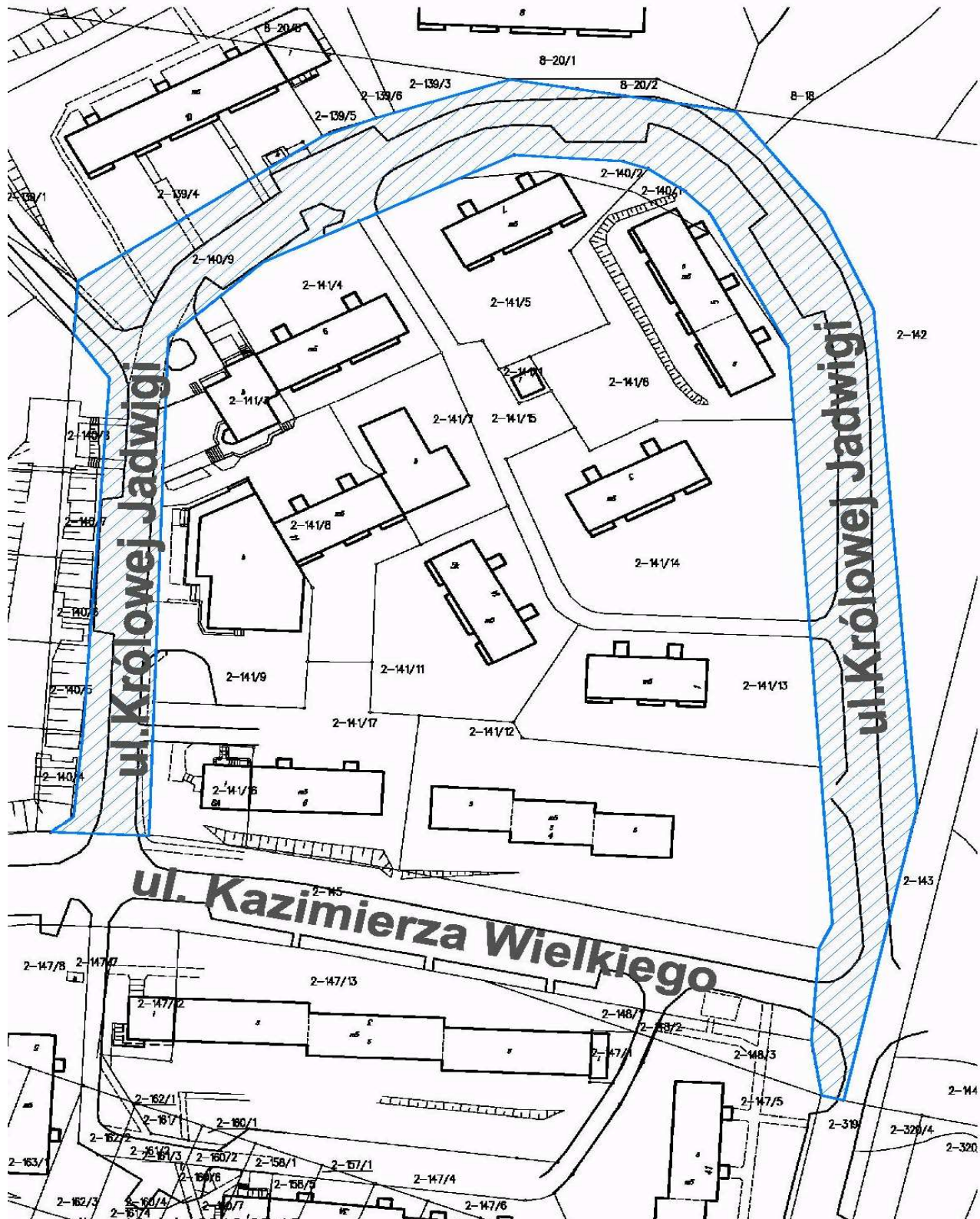
§ 2. Wykonanie uchwały powierza się Burmistrzowi Miasta Kętrzyn.

§ 3. Uchwała wchodzi w życie po upływie 14 dni od dnia ogłoszenia w Dzienniku Urzędowym Województwa Warmińsko Mazurskiego.

Przewodniczący Rady Miejskiej w Kętrzynie
Krzysztof Bućko

Załącznik
do Uchwały nr LXV/345/10
Rady Miejskiej w Kętrzynie
z dnia 19 kwietnia 2010 r.

Przebieg istniejącej drogi gminnej - ul. Królowej Jadwigi



1225

UCHWAŁA Nr XXVIII/601/2010

Rady Miejskiej w Elblągu

z dnia 22 kwietnia 2010 r.

**zmieniająca uchwałę Nr XX/413/2009 Rady Miejskiej w Elblągu z dnia 19 marca 2009 r.
w sprawie ustanowienia, trybu i zasad przyznawania Stypendiów Artystycznych Miasta Elbląg,
Nagrody Artystycznej Prezydenta Elbląga, Nagrody „Wydarzenie Roku”, Nagrody „Kreator Kultury”.**

Na podstawie art. 7a, 7b ustawy z dnia 25 października 1991 r. o organizowaniu i prowadzeniu działalności kulturalnej (Dz. U. z 2001 r. Nr 13 poz. 123; Dz. U. z 2002 r. Nr 41 poz. 364, Dz. U. z 2003 r. Nr 96 poz. 874, Nr 162 poz. 1568, Nr 213 poz. 2081; Dz. U. z 2004 r. Nr 11 poz. 96; Nr 261 poz. 2598; Dz. U. z 2005 r. Nr 131 poz. 1091, Nr 132 poz. 1111; Dz. U. z 2006 r. Nr 227 poz. 1658; Dz. U. z 2009 r. Nr 62 poz. 504) i art. 7 ust. 1 pkt 9, art. 18 ust. 2 pkt 15 ustawy z dnia 8 marca 1990 r. o samorządzie gminnym (t. j. Dz. U. z 2001 r. Nr 142 poz. 1591; z 2002 r. Nr 23 poz. 220; Nr 62 poz. 558; Nr 113 poz. 984, Nr 153 poz. 1271, Nr 214 poz. 1806; z 2003 r. Nr 80 poz. 717, Nr 162 poz. 1568; z 2004 r. Nr 102 poz. 1055, Nr 116 poz. 1203; z 2005 r. Nr 172 poz. 1441, Nr 175 poz. 1457; z 2006 r. Nr 17 poz. 128, Nr 181 poz. 1337; z 2007 r. Nr 48, poz. 327; Nr 138, poz. 974, Nr 173, poz. 1218; z 2008 r. Nr 180, poz. 1111, Nr 223 poz. 1458; z 2009 r. Nr 52 poz. 420, Nr 157, poz. 1241 oraz z 2010 r. Nr 28, poz. 142), Rada Miejska w Elblągu uchwala, co następuje:

§ 1. W Regulaminie Przyznawania Stypendiów Artystycznych Miasta Elbląg stanowiącym załącznik nr 1 do uchwały Nr XX/413/2009 Rady Miejskiej w Elblągu z dnia 19 marca 2009 r. w sprawie ustanowienia, trybu i zasad przyznawania Stypendiów Artystycznych Miasta Elbląg, Nagrody Artystycznej Prezydenta Elbląga, Nagrody „Wydarzenie Roku”, Nagrody „Kreator Kultury” wprowadza się następujące zmiany:

1) W § 1 ust. 1 otrzymuje brzmienie:

„Stypendia przyznaje się osobom fizycznym, które nie ukończyły/ bądź kończą w roku składania wniosku 30 lat, zamieszkują lub działają na terenie Elbląga.”

2) W § 3 ust. 2 zdanie drugie otrzymuje brzmienie:

„Wzór wniosku, stanowiący załącznik nr 1 do niniejszego Regulaminu, dostępny jest na stronie internetowej Urzędu Miejskiego w Elblągu oraz w Wydziale Kultury Urzędu Miejskiego w Elblągu.”

3) W § 3 ust. 3 otrzymuje brzmienie:

„W 2010 roku wnioski o przyznanie Stypendiów należy składać w terminach do 31 maja i 15 grudnia.”

4) W § 3 dopisuje się ust. 4 o treści:

„Od 2011 roku wnioski o przyznanie Stypendiów należy składać w terminie do 15 grudnia każdego roku.”

5) Dopisuje się § 6 o treści:

1. Stypendysta jest zobowiązany do wykorzystania Stypendium na cele określone we wniosku oraz umowie stypendialnej, a także do złożenia sprawozdania dokumentującego realizację zadania w terminie 30 dni od daty jego zakończenia.

2. Stypendysta może otrzymać Stypendium na zadanie, którego realizacja nie trwa dłużej niż do 31 grudnia każdego roku.

3. Stypendysta, który nie złożył sprawozdania lub wydatkował Stypendium na inne cele niż deklarowane

we wniosku i umowie stypendialnej może być wezwany do zwrotu Stypendium wraz z ustawowymi odsetkami w wysokości określonej jak dla zaległości podatkowych.”

§ 2. We wniosku o przyznanie Stypendium Artystycznego Miasta Elbląg będącym załącznikiem nr 1 do Regulaminu Przyznawania Stypendiów Artystycznych Miasta Elbląg, który to Regulamin stanowi załącznik nr 1 do uchwały Nr XX/413/2009 Rady Miejskiej w Elblągu z dnia 19 marca 2009 r. w sprawie ustanowienia, trybu i zasad przyznawania Stypendiów Artystycznych Miasta Elbląg, Nagrody Artystycznej Prezydenta Elbląga, Nagrody „Wydarzenie Roku”, Nagrody „Kreator Kultury” wprowadza się następujące zmiany:

1) Pomędzy rubrykami: INFORMACJE O SPOSOBIE WYDATKOWANIA STYPENDIUM (opis działań artystycznych, na co stypendium będzie wydatkowane itp.), a DANE WNIOSKODAWCY dodaje się wiersze: „Przewidywana data rozpoczęcia realizacji” i „Przewidywana data zakończenia realizacji”.

2) Na końcu formularza dopisuje się następujące oświadczenie: „Wyrażam zgodę na przetwarzanie, udostępnianie oraz utrwalanie moich danych osobowych zawartych we wniosku na potrzeby Urzędu Miejskiego w Elblągu, zgodnie z Ustawą z dnia 29.08.1997 roku o Ochronie Danych Osobowych Dz. U. z 2002 r. Nr 101 poz. 926 z późn. zm. oraz potwierdzam prawdziwość danych wpisanych we wniosku. Oświadczam, iż pouczono mnie o odpowiedzialności karnej z art. 233 § 1 Kodeksu Karnego: Kto, składając zeznanie mające służyć za dowód w postępowaniu sądowym lub w innym postępowaniu prowadzonym na podstawie ustawy, zeznaje nieprawdę lub zataja prawdę, podlega karze pozbawienia wolności do lat 3.
..... Podpis kandydata Podpis rodzica/opiekuna prawnego”

§ 3. W Regulaminie Przyznawania Nagrody Artystycznej Prezydenta Elbląga stanowiącym załącznik nr 2 do uchwały Nr XX/413/2009 Rady Miejskiej w Elblągu z dnia 19 marca 2009 r. w sprawie ustanowienia, trybu i zasad przyznawania Stypendiów Artystycznych Miasta Elbląg, Nagrody Artystycznej Prezydenta Elbląga, Nagrody „Wydarzenie Roku”, Nagrody „Kreator Kultury” wprowadza się następujące zmiany:

1) W § 2 ust. 2 zdanie drugie otrzymuje brzmienie:

„Wzór wniosku, stanowiący załącznik nr 1 do niniejszego Regulaminu, dostępny jest na stronie internetowej Urzędu Miejskiego w Elblągu oraz w Wydziale Kultury Urzędu Miejskiego w Elblągu.”

2) W § 2 ust. 3 otrzymuje brzmienie:

„W 2010 roku wnioski o przyznanie Nagrody Artystycznej należy składać w terminach do 31 maja i 15 grudnia.”

3) W § 2 dopisuje się ust. 4 o treści:

„Od 2011 roku wnioski o przyznanie Nagrody Artystycznej należy składać w terminie do 15 grudnia każdego roku.”

§ 4. We wniosku o przyznanie Nagrody Artystycznej Prezydenta Elbląga będącym załącznikiem nr 1 do Regulaminu Przyznawania Nagrody Artystycznej Prezydenta Elbląga, który to Regulamin stanowi załącznik nr 2 do uchwały Nr XX/413/2009 Rady Miejskiej w Elblągu z dnia 19 marca 2009 r. w sprawie ustanowienia, trybu i zasad przyznawania Stypendiów Artystycznych Miasta Elbląg, Nagrody Artystycznej Prezydenta Elbląga, Nagrody „Wydarzenie Roku”, Nagrody „Kreator Kultury”, na końcu formularza dopisuje się następujące oświadczenie:

- „Wyrażam zgodę na przetwarzanie, udostępnianie oraz utrwalanie moich danych osobowych zawartych we wniosku na potrzeby Urzędu Miejskiego w Elblągu, zgodnie z Ustawą z dnia 29.08.1997 roku o Ochronie Danych Osobowych Dz. U. z 2002 r. Nr 101 poz. 926 z późn. zm. oraz potwierdzam prawdziwość danych wpisanych we wniosku. Oświadczam, iż pouczono mnie o odpowiedzialności karnej z art. 233 § 1 Kodeksu Karnego: Kto, składając zeznanie mające służyć za dowód w postępowaniu sądowym lub w innym postępowaniu prowadzonym na podstawie ustawy, zeznaje nieprawdę lub zataja prawdę, podlega karze pozbawienia wolności do lat 3.
..... Podpis kandydata”

§ 5. W Regulaminie Przyznawania Nagrody „Wydarzenie Roku” stanowiącym załącznik nr 3 do uchwały Nr XX/413/2009 Rady Miejskiej w Elblągu z dnia 19 marca 2009 r. w sprawie ustanowienia, trybu i zasad przyznawania Stypendiów Artystycznych Miasta Elbląg, Nagrody Artystycznej Prezydenta Elbląga, Nagrody „Wydarzenie Roku”, Nagrody „Kreator Kultury” wprowadza się następujące zmiany:

- 1) W § 1 ust. 3 otrzymuje brzmienie:
„Nagroda „Wydarzenie Roku” przyznawana jest przez Prezydenta Miasta Elbląg.”
- 2) W § 2 ust. 2 zdanie drugie otrzymuje brzmienie:
„Wzór wniosku, stanowiący załącznik nr 1 do niniejszego Regulaminu, dostępny jest na stronie internetowej Urzędu Miejskiego w Elblągu oraz w Wydziale Kultury Urzędu Miejskiego w Elblągu.”
- 3) W § 2 ust. 3 otrzymuje brzmienie:
„W 2010 roku wnioski o przyznanie Nagrody należy składać w terminach do 31 maja i 15 grudnia.”
- 4) W § 2 dopisuje się ust. 4 o treści:
„Od 2011 roku wnioski o przyznanie Nagrody należy składać w terminie do 15 grudnia każdego roku.”

§ 6. We wniosku o przyznanie Nagrody „Wydarzenie Roku” będącym załącznikiem nr 1 do Regulaminu Przyznawania Nagrody „Wydarzenie Roku”, który to Regulamin stanowi załącznik nr 3 do uchwały Nr XX/413/2009 Rady Miejskiej w Elblągu z dnia 19 marca 2009 r. w sprawie ustanowienia, trybu i zasad przyznawania Stypendiów Artystycznych Miasta Elbląg, Nagrody Artystycznej Prezydenta Elbląga, Nagrody „Wydarzenie Roku”, Nagrody „Kreator Kultury”, na końcu formularza dopisuje się następujące oświadczenie:

- „Wyrażam zgodę na przetwarzanie, udostępnianie oraz utrwalanie moich danych osobowych zawartych we wniosku na potrzeby Urzędu Miejskiego w Elblągu, zgodnie z Ustawą z dnia 29.08.1997 roku o Ochronie

Danych Osobowych Dz. U. z 2002 r. Nr 101 poz. 926 z późn. zm. oraz potwierdzam prawdziwość danych wpisanych we wniosku. Oświadczam, iż pouczono mnie o odpowiedzialności karnej z art. 233 § 1 Kodeksu Karnego: Kto, składając zeznanie mające służyć za dowód w postępowaniu sądowym lub w innym postępowaniu prowadzonym na podstawie ustawy, zeznaje nieprawdę lub zataja prawdę, podlega karze pozbawienia wolności do lat 3. Podpis kandydata**
Oświadczenie wymagane w przypadku, kiedy kandydatem do Nagrody jest osoba fizyczna”

§ 7. W Regulaminie Przyznawania Nagrody „Kreator Kultury” stanowiącym załącznik nr 4 do uchwały Nr XX/413/2009 Rady Miejskiej w Elblągu z dnia 19 marca 2009 r. w sprawie ustanowienia, trybu i zasad przyznawania Stypendiów Artystycznych Miasta Elbląg, Nagrody Artystycznej Prezydenta Elbląga, Nagrody „Wydarzenie Roku”, Nagrody „Kreator Kultury” wprowadza się następujące zmiany:

- 1) W § 2 ust. 2 zdanie drugie otrzymuje brzmienie:
„Wzór wniosku, stanowiący załącznik nr 1 do niniejszego Regulaminu, dostępny jest na stronie internetowej Urzędu Miejskiego w Elblągu oraz w Wydziale Kultury Urzędu Miejskiego w Elblągu.”
- 2) W § 2 ust. 3 otrzymuje brzmienie:
„W 2010 roku wnioski o przyznanie Nagrody należy składać w terminach do 31 maja i 15 grudnia.”
- 3) W § 2 dopisuje się ust. 4 o treści:
„Od 2011 roku wnioski o przyznanie Nagrody należy składać w terminie do 15 grudnia każdego roku.”

§ 8. We wniosku o przyznanie Nagrody „Kreator Kultury” będącym załącznikiem nr 1 do Regulaminu Przyznawania Nagrody „Kreator Kultury”, który to Regulamin stanowi załącznik nr 4 do uchwały Nr XX/413/2009 Rady Miejskiej w Elblągu z dnia 19 marca 2009 r. w sprawie ustanowienia, trybu i zasad przyznawania Stypendiów Artystycznych Miasta Elbląg, Nagrody Artystycznej Prezydenta Elbląga, Nagrody „Wydarzenie Roku”, Nagrody „Kreator Kultury”, na końcu formularza dopisuje się następujące oświadczenie:

- „Wyrażam zgodę na przetwarzanie, udostępnianie oraz utrwalanie moich danych osobowych zawartych we wniosku na potrzeby Urzędu Miejskiego w Elblągu, zgodnie z Ustawą z dnia 29.08.1997 roku o Ochronie Danych Osobowych Dz. U. z 2002 r. Nr 101 poz. 926 z późn. zm. oraz potwierdzam prawdziwość danych wpisanych we wniosku. Oświadczam, iż pouczono mnie o odpowiedzialności karnej z art. 233 § 1 Kodeksu Karnego: Kto, składając zeznanie mające służyć za dowód w postępowaniu sądowym lub w innym postępowaniu prowadzonym na podstawie ustawy, zeznaje nieprawdę lub zataja prawdę, podlega karze pozbawienia wolności do lat 3. Podpis kandydata**
Oświadczenie wymagane w przypadku, kiedy kandydatem do Nagrody jest osoba fizyczna”

§ 9. Wykonanie uchwały powierza się Prezydentowi Miasta Elbląg.

§ 10. Uchwała wchodzi w życie po upływie 14 dni od daty jej opublikowania w Dzienniku Urzędowym Województwa Warmińsko-Mazurskiego.

Przewodniczący Rady Miejskiej w Elblągu
Janusz Nowak

1226

UCHWAŁA Nr XXVIII/602/2010

Rady Miejskiej w Elblągu

z dnia 22 kwietnia 2010 r.

miejscowego planu zagospodarowania przestrzennego rejonu skrzyżowania ulic Królewieckiej i Marymonckiej w Elblągu

Na podstawie art. 20 ust. 1 ustawy z dnia 27 marca 2003 roku o planowaniu i zagospodarowaniu przestrzennym (Dz. U. z 2003 r. Nr 80, poz. 717; Dz. U. z 2004 r. Nr 6, poz. 41 i Nr 141, poz. 1492; Dz. U. z 2005 r. Nr 113, poz. 954 i Nr 130, poz. 1087; Dz. U. z 2006 r. Nr 45, poz. 319 i Nr 225, poz. 1635; Dz. U. z 2007 r. Nr 127, poz. 880; Dz. U. z 2008 r. Nr 199, poz. 1227, Nr 201, poz. 1237 i Nr 220, poz. 1413) oraz art. 18 ust. 2 pkt 5 i art. 40 ust. 1 ustawy z dnia 8 marca 1990 roku o samorządzie gminnym (Dz. U. z 2001 r. Nr 142, poz. 1591; Dz. U. z 2002 r. Nr 23, poz. 220, Nr 62, poz. 558, Nr 113, poz. 984, Nr 153, poz. 1271, Nr 214, poz. 1806; Dz. U. z 2003 r. Nr 80, poz. 717, Nr 162, poz. 1568; Dz. U. z 2004 r. Nr 102, poz. 1055, Nr 116, poz. 1203; Dz. U. z 2005 r. Nr 172, poz. 1441, Nr 175, poz. 1457; Dz. U. z 2006 r. Nr 17, poz. 128, Nr 181, poz. 1337; Dz. U. z 2007 r. Nr 48, poz. 327, Nr 138, poz. 974, Nr 173, poz. 1218; Dz. U. z 2008 r. Nr 180, poz. 1111, Nr 223, poz. 1458; Dz. U. z 2009 r. Nr 52, poz. 420, Nr 157, poz. 1241) w związku z uchwałą Nr IX/160/2007 Rady Miejskiej w Elblągu z dnia 20 września 2007 roku w sprawie przystąpienia do sporządzenia miejscowego planu zagospodarowania przestrzennego rejonu ulic: Królewieckiej i Marymonckiej w Elblągu stwierdzając, że plan jest zgodny z ustaleniami Studium uwarunkowań i kierunków zagospodarowania przestrzennego gminy – miasta Elbląg przyjętym uchwałą Nr XXXIII/825/2006 Rady Miejskiej w Elblągu z dnia 26 października 2006 roku, zmienionym uchwałą Nr XXVI/580/2010 Rady Miejskiej w Elblągu z dnia 21 stycznia 2010 roku, uchwała się co następuje:

Rozdział 1 PRZEPISY OGÓLNE

§ 1. 1. Uchwała się miejscowy plan zagospodarowania przestrzennego rejonu skrzyżowania ulic Królewieckiej i Marymonckiej w Elblągu, obejmujący obszar o powierzchni 49,12 ha, którego granice przedstawione na załączniku graficznym nr 1 do niniejszej uchwały, wyznaczają:

- 1) od północy: pas drogowy ulicy Królewieckiej do skrzyżowania z ulicą Fromborską;
- 2) od zachodu i południa: granica opracowania miejscowych planów zagospodarowania przestrzennego Europarku i Obwodnicy Wschodniej;
- 3) od wschodu: styk Osiedla Metalowców i granicy Parku Krajobrazowego Wysoczyzny Elbląskiej.

2. Rozstrzygnięcie w sprawie uwag wniesionych do projektu planu na etapie jego wyłożenia do publicznego wglądu zawiera załącznik nr 2 do niniejszej uchwały.

3. Rozstrzygnięcie o sposobie realizacji zapisanych w planie inwestycji z zakresu infrastruktury technicznej, które należą do zadań własnych gminy oraz zasadach ich finansowania zawiera załącznik nr 3 do niniejszej uchwały.

§ 2. 1. Integralną częścią uchwały jest załącznik graficzny nr 1, tj. rysunek planu w skali 1:2000.

2. Następujące oznaczenia graficzne w rysunku planu są obowiązującymi ustaleniami planu:

- 1) granica obszaru objętego planem;
- 2) linie rozgraniczające tereny o różnym przeznaczeniu lub różnych zasadach zagospodarowania;
- 3) symbole literowo-cyfrowe przyporządkowane poszczególnym terenom;
- 4) nieprzekraczalne linie zabudowy;
- 5) granica Obszaru Chronionego Krajobrazu Wysoczyzny Elbląskiej – Zachód;
- 6) strefa ochrony konserwatorskiej „B”;
- 7) strefa ograniczenia zabudowy mieszkaniowej od linii 110 kV;
- 8) strefa rozbudowy Wojewódzkiego Szpitala Zespołowego;
- 9) dopuszczalne wysokości zabudowy.

§ 3. 1. Ilekroć w przepisach niniejszej uchwały jest mowa o:

- 1) uchwale, planie, rysunku planu bez dodatkowych określeń – rozumie się przez to odpowiednio: niniejszą uchwałą, miejscowy plan zagospodarowania przestrzennego uchwalony niniejszą uchwałą oraz rysunek planu stanowiący załącznik graficzny do niniejszej uchwały;
- 2) przeznaczeniu podstawowym – oznacza to takie przeznaczenie terenu, które powinno dominować na danym terenie;
- 3) przeznaczeniu dopuszczalnym – oznacza to rodzaje przeznaczenia terenu, inne niż podstawowe, które wyjątkowo dopuszcza się na określonych zasadach;
- 4) budynku – należy przez to rozumieć taki obiekt budowlany, który jest trwale związany z gruntem, wydzielony z przestrzeni za pomocą przegród budowlanych oraz posiada fundamenty i dach;
- 5) budowli – należy przez to rozumieć każdy obiekt budowlany nie będący budynkiem;
- 6) wysokości budynku:
 - a) wyrażonej w metrach – należy przez to rozumieć pionowy wymiar budynku, liczony od poziomu terenu przy najniższym położonym wejściu do budynku do górnej krawędzi ściany zewnętrznej,

- gzymsu lub attyki w przypadku dachów płaskich, bądź do najwyższej położonej krawędzi dachu (kalenicy) lub punktu zbiegu połaci dachowych dachów stromych,
- b) wyrażonej w liczbie kondygnacji – należy przez to rozumieć liczbę kondygnacji nadziemnych w rozumieniu Rozporządzenia Ministra Infrastruktury z dnia 12 kwietnia 2002 r. w sprawie warunków technicznych, jakim powinny odpowiadać budynki i ich usytuowanie;
- 7) reklamie - należy przez to rozumieć nośnik informacji wizualnej wraz z elementami konstrukcyjnymi zamocowania:
- a) reklama wolnostojąca – należy przez to rozumieć nośnik informacji wizualnej usytuowany samodzielnie,
- b) reklama na obiekcie – należy przez to rozumieć nośnik informacji wizualnej usytuowany na obiekcie budowlanym lub innym,
- c) reklamy nie stanowi szyld o treści wymaganej przepisami prawa o powierzchni do 0,3 m²;
- 8) powierzchni zabudowy – rozumie się przez to powierzchnię pod budynkami;
- 9) powierzchni terenu biologicznie czynnej – rozumie się przez to grunt rodzimy pokryty roślinnością oraz wodę powierzchniową na działce budowlanej, a także 50% sumy nawierzchni tarasów i stropodachów, urządzonych jako stałe trawniki lub kwietniki na podłożu zapewniającym ich naturalną wegetację, o powierzchni nie mniejszej niż 10 m²;
- 10) froncie działki – należy przez to rozumieć część działki budowlanej przylegającej do drogi, z której odbywa się główny wjazd lub wejście na działkę;
- 11) nieprzekraczalnej linii zabudowy – należy przez to rozumieć linię regulującą ograniczenie terenu na którym może być lokalizowana frontowa ściana budynku; nie dotyczy to:
- a) w kondygnacji przyziemnej wiatrołapów, ganków itp. o szerokości do 2 m,
- b) w wyższych kondygnacjach balkonów, wykuszy, loggii, okapów itp. o szerokości do 1 m;
- 12) kalenicy głównej budynku – oznacza to najdłuższą lub najwyższą położoną z kalenic budynku;
- 13) usługach nie zakłócających funkcji mieszkaniowej – usługi nieuciążliwe, których prowadzenie nie powoduje przekroczenia dopuszczalnych standardów jakości środowiska przewidzianych dla funkcji mieszkaniowej, a ponadto nie wywołuje innych zakłóceń funkcji mieszkaniowej takich jak: nadmierny ruch lub postój pojazdów utrudniający dostęp do budynków mieszkalnych, naruszanie części wspólnych nieruchomości (ogródki lub dziedzińce w części mieszkalnej) przez klientów usług, zakłócanie ciszy nocnej, wytwarzanie dużych ilości odpadów, których przechowywanie koliduje z estetyką środowiska mieszkalnego itp.
- 14) standardach emisyjnych – w rozumieniu przepisów Prawo ochrony środowiska;
- 15) przepisach szczególnych – należy przez to rozumieć przepisy obowiązujących ustaw wraz z aktami wykonawczymi oraz ograniczenia w dysponowaniu

terenem, wynikające z prawomocnych decyzji administracyjnych.

§ 4. Ustala się, jako nadrzędne na obszarze objętym ustaleniami planu, cele polityki przestrzennej:

- 1) ustalenie regulacji dla przebudowy skrzyżowania ulic: Królewieckiej, Kościuszki, Piłsudskiego i Marymonckiej oraz poprawa jakości obsługi komunikacyjnej Wojewódzkiego Szpitala Zespolonego;
- 2) estetyzacja i zrównoważony rozwój przestrzenny terenów położonych przy bardzo ważnych dla miasta ciągach komunikacyjnych w sposób respektujący walory przyrodnicze Obszaru Chronionego Krajobrazu Wysoczyzny Elbląskiej – Zachód;
- 3) ustalenie zasad zabudowy i zagospodarowania dla terenu osiedla „Metalowców” i osiedla „Marymoncka” oraz sprecyzowanie możliwych przekształceń istniejącej zabudowy i dopuszczenia określonych funkcji usługowych;
- 4) budowa i usprawnienie systemów infrastruktury technicznej, tak by obsługa tymi systemami na terenie opracowania realizowana mogła być w ramach systemów sieci komunalnych.

§ 5. 1. Ustala się podział obszaru objętego planem na strefy o różnym przeznaczeniu zawierające tereny o różnych zasadach zagospodarowania i zabudowy. Poszczególne tereny wydzielone są na rysunku planu liniami rozgraniczającymi i oznaczone jednoznacznie je identyfikującymi, symbolami literowo-cyfrowymi.

2. Linie rozgraniczające, o których mowa w ust. 1 poprowadzono po funkcjonujących liniach podziałów geodezyjnych lub należy wyznaczyć je geodezyjnie w projektach podziału gruntów, zgodnie z rysunkiem planu.

§ 6. Plan określa w kartach stref:

1. Przeznaczenia podstawowe i dopuszczalne terenów:

- 1) zabudowy mieszkaniowej jednorodzinnej, oznaczone na rysunku planu symbolem MN;
- 2) zabudowy mieszkaniowo-usługowej, oznaczone na rysunku planu symbolem MNU;
- 3) zabudowy mieszkaniowej wielorodzinnej, oznaczone na rysunku planu symbolem MW;
- 4) zabudowy usługowej, oznaczone na rysunku planu symbolem U;
- 5) lądowiska helikopterów dla potrzeb szpitala, oznaczone na rysunku planu symbolem U1/L;
- 6) zieleni urządzonej, oznaczone na rysunku planu symbolem ZP;
- 7) wód powierzchniowych, oznaczone na rysunku planu symbolem WS;
- 8) infrastruktury technicznej – elektroenergetyka, oznaczone na rysunku planu symbolem IT.E;
- 9) infrastruktury technicznej – gazownictwo, oznaczone na rysunku planu symbolem IT.G;

Rozdział 2 PRZEPISY SZCZEGÓŁOWE

- 10) komunikacji – drogi publiczne, oznaczone na rysunku planu symbolem KD oraz klasą ulicy:
- a) G – ulica główna,
 - b) L – ulica lokalna,
 - c) D – ulica dojazdowa,
 - d) X – ciąg pieszo – jezdny;

- 11) komunikacji – obsługi komunikacji – parking publiczny, oznaczone na rysunku planu symbolem KDP;

- 12) komunikacji – drogi wewnętrzne, oznaczone na rysunku planu symbolem KDW;

- 13) komunikacji – ciągi piesze, oznaczone na rysunku planu symbolem KX.

2. Zasady ochrony i kształtowania ładu przestrzennego;

3. Zasady ochrony środowiska, przyrody i krajobrazu kulturowego;

4. Zasady ochrony dziedzictwa kulturowego i zabytków oraz dóbr kultury współczesnej;

5. Wymagania wynikające z potrzeb kształtowania przestrzeni publicznych;

6. Wymagania wynikające z potrzeb kształtowania zabudowy oraz zagospodarowania terenu, w tym między innymi linie zabudowy, wysokość zabudowy, szerokość elewacji frontowej, wskaźnik intensywności zabudowy, wielkość udziału powierzchni terenu biologicznie czynnej, ukształtowanie dachu;

7. Szczególne warunki zagospodarowania terenów oraz ograniczenia w ich użytkowaniu, w tym zakaz zabudowy;

8. Zasady modernizacji, rozbudowy i budowy systemów komunikacji;

9. Zasady modernizacji, rozbudowy i budowy systemów infrastruktury technicznej;

10. Sposób i termin tymczasowego zagospodarowania, urządzania i użytkowania terenów.

§ 7. W planie nie określa się, gdyż nie występują na obszarze planu:

1. Granic i sposobów zagospodarowania terenów lub obiektów podlegających ochronie, ustalonych na podstawie przepisów szczególnych dotyczących terenów górniczych oraz zagrożonych osuwaniem się mas ziemnych;

2. Granic obszarów wymagających przeprowadzenia scaleń i ponownych podziałów nieruchomości.

§ 8. Dla poszczególnych terenów ustalenia określone w § 6 zawarte są w rozdziale 2 – Przepisy Szczegółowe niniejszej uchwały.

§ 9. Strefa zabudowy mieszkaniowej jednorodzinnej MN

KARTA TERENU MN1
1. Ustala się strefę zabudowy mieszkaniowej jednorodzinnej, oznaczoną na rysunku planu symbolem MN1 o łącznej powierzchni 14,07 ha:
1) przeznaczenie: zabudowa mieszkaniowa jednorodzinna wraz z towarzyszącą jej zielenią, zabudową gospodarczą, infrastrukturą techniczną oraz obsługą komunikacji w zakresie wewnętrznych dróg dojazdowych, miejsc postojowych oraz garaży.
2. Zasady ochrony i kształtowania ładu przestrzennego:
1) obowiązuje kształtowanie zabudowy i zagospodarowania w dostosowaniu do ukształtowania terenu, systemu odwodnienia obszaru oraz z poszanowaniem wartości krajobrazowych i środowiskowych.
3. Zasady ochrony środowiska, przyrody i krajobrazu kulturowego:
1) teren MN1 znajduje się w granicach Obszaru Chronionego Krajobrazu Wysoczyzny Elbląskiej – Zachód, zgodnie z Rozporządzeniem Nr 112 Wojewody Warmińsko-Mazurskiego z dnia 3 listopada 2008 r.;
2) obowiązuje zachowanie i ochrona istniejących powiązań przyrodniczych, w szczególności sąsiadująca z obszarem planu dolina rz. Kumieli wraz z otaczającym terenem jako aktywny przyrodniczo;
3) obowiązuje wymóg ochrony akustycznej zgodnie z przepisami szczególnymi.
4. Zasady ochrony dziedzictwa kulturowego i zabytków oraz dóbr kultury współczesnej:
1) teren MN1, w całości znajduje się w strefie „B” ochrony konserwatorskiej;
2) konieczność prawidłowego sposobu zagospodarowywania, pozwalającego przywrócić zatarte wartości przestrzenne, architektoniczne i przyrodnicze:
a) zachowanie tradycyjnego rodzaju użytkowania przestrzeni i zabudowy oraz eliminacja dysharmonizujących form użytkowania,
b) zachowanie zasadniczych, komponowanych elementów zespołów zabytkowych: sylwety, rozplanowania, skali zabudowy, linii regulacyjnych i typu zabudowy,
c) wydobycie lub odtworzenia zatartych lub zniszczonych podstawowych elementów zagospodarowania przestrzeni,
d) celem prac remontowych, przebudów i modernizacji jest zachowanie i ochrona tradycyjnej architektury w zakresie form i materiałów budowlanych (np. cegła, tynki szlachetne, ceramiczna dachówka),
e) eliminacja zużytych technicznie obiektów o charakterze substandardowym, nie posiadających istotnych walorów architektonicznych i historycznych, z obowiązkiem wykonania uprzednio dokumentacji ewidencyjnej dla obiektów historycznych,
f) projektowanie nowych budynków we współczesnych formach zharmonizowanych z otoczeniem przez nawiązanie do architektonicznej tradycji chronionego obszaru w zakresie: utrzymania jednolitego, architektonicznego charakteru zespołów zabudowy gabarytów, form dachów, stosowania tradycyjnych materiałów elewacyjnych i pokryciowych,
g) obowiązuje przedstawienie w rysunkach koncepcji nowoprojektowanych budynków – widoku ich elewacji frontowej w zestawieniu z elewacjami istniejących budynków sąsiednich, w celu dokonania jednoznacznej oceny właściwości proponowanych gabarytów i form projektowanych obiektów,
h) ujednolicenie materiałowe i form ogrodzeń posesji,
i) zachowanie i ochrona terenów komponowanej zieleni.
5. Wymagania wynikające z potrzeb kształtowania przestrzeni publicznych:
1) zakaz sytuowania reklam wolnostojących, dopuszcza się reklamy na obiekcie.
6. Wymagania wynikające z potrzeb kształtowania zabudowy:
1) nieprzekraczalne linie zabudowy wyznacza linia frontów istniejącej zabudowy od strony ulicy;
2) wysokość budynków – 2 kondygnacje, w tym poddasze użytkowe, maksymalnie dla nowej zabudowy;
3) maksymalna szerokość elewacji frontowej – dla zabudowy wolnostojącej a dla zabudowy bliźniaczej ;
4) ukształtowanie dachu – dachy spadziste, symetryczne, o nachyleniu połąci od 40° do 50°
7. Wymagania wynikające z potrzeb kształtowania zagospodarowania terenu:
1) powierzchnia nowych podziałów działek budowlanych – minimalnie;
2) powierzchnia zabudowy – maksymalnie 40% powierzchni działki;
3) wielkość udziału powierzchni terenu biologicznie czynnej do powierzchni ogólnej terenu – minimalnie 30%.
8. Zasady modernizacji, rozbudowy i budowy systemów komunikacji:
1) zasady obsługi parkingowej:
a) dla funkcji mieszkaniowej - minimum 2 miejsca postojowe na 1 mieszkanie,
b) dla funkcji usługowej - 1 miejsce postojowe na każde powierzchni użytkowej, nie mniej niż 1 miejsce postojowe na 5 zatrudnionych,
c) miejsca postojowe należy realizować w granicach działki budowlanej wyróżnionej dla budynków obsługiwanych.
9. Zasady modernizacji, rozbudowy i budowy systemów infrastruktury technicznej:

1) prowadzenie nowych sieci infrastruktury technicznej w liniach rozgraniczających wyłącznie jako podziemne; w przypadku braku możliwości zlokalizowania ich w liniach rozgraniczających komunikacji dopuszcza się prowadzenie w ramach innych terenów;
2) adaptacja, modernizacja i rozbudowa istniejących sieci infrastruktury technicznej realizowana z zastosowaniem nowych technologii i form usprawniających przesył, zgodnie z pkt 1);
3) niezbędne kubaturowe obiekty infrastruktury technicznej należy lokalizować na wydzielonych działkach z możliwością dojazdu, na zasadach określonych w przepisach szczególnych i harmonijnie wkomponować w otaczające zagospodarowanie lub jako wbudowane w nowoprojektowaną zabudowę;
4) szczegółowe działania w zakresie infrastruktury technicznej powinny być określone na podstawie projektów dla poszczególnych przedsięwzięć inwestycyjnych na obszarze planu;
5) zaopatrzenie w wodę, energię elektryczną, gaz oraz wywóz odpadów komunalnych należy realizować wyłącznie w ramach systemów obsługujących miasto; wyklucza się stosowanie rozwiązań tymczasowych i przejściowych, niezgodnych z ustaleniami uchwały;
6) obowiązuje odprowadzanie ścieków sanitarnych do sieci kanalizacji sanitarnej; nie dopuszcza się odprowadzania ścieków i wód zanieczyszczonych do gruntu lub wód powierzchniowych;
7) odpady komunalne należy gromadzić w pojemnikach do tego przystosowanych, a okresowo wywozić taborem technologicznym na wysypisko odpadów wskazane przez gminę, zgodnie z zasadami przyjętymi przez gminę; należy umożliwić zbieranie odpadów w sposób selektywny;
8) preferowane zasilanie w ciepło z sieci miejskiej, ewentualnie stosowanie indywidualnych urządzeń grzewczych nie powodujących przekroczeń standardów emisyjnych określonych w przepisach szczególnych;
9) zaopatrzenie w sieci telekomunikacji, sieci światłowodowe przez przedsiębiorstwa posiadające właściwe zezwolenia;
10) zakaz lokalizowania stacji bazowych telefonii komórkowej.
10. Sposób i termin tymczasowego zagospodarowania, urządzania i użytkowania:
1) nie ustala się.

1) prowadzenie nowych sieci infrastruktury technicznej w liniach rozgraniczających wyłącznie jako podziemne; w przypadku braku możliwości zlokalizowania ich w liniach rozgraniczających komunikacji dopuszcza się prowadzenie w ramach innych terenów;
2) adaptacja, modernizacja i rozbudowa istniejących sieci infrastruktury technicznej realizowana z zastosowaniem nowych technologii i form usprawniających przesył, zgodnie z pkt 1);
3) niezbędne kubaturowe obiekty infrastruktury technicznej należy lokalizować na wydzielonych działkach z możliwością dojazdu, na zasadach określonych w przepisach szczególnych i harmonijnie wkomponować w otaczające zagospodarowanie lub jako wbudowane w nowoprojektowaną zabudowę;
4) szczegółowe działania w zakresie infrastruktury technicznej powinny być określone na podstawie projektów dla poszczególnych przedsięwzięć inwestycyjnych na obszarze planu;
5) zaopatrzenie w wodę, energię elektryczną, gaz oraz wywóz odpadów komunalnych należy realizować wyłącznie w ramach systemów obsługujących miasto; wyklucza się stosowanie rozwiązań tymczasowych i przejściowych, niezgodnych z ustaleniami uchwały;
6) obowiązuje odprowadzanie ścieków sanitarnych do sieci kanalizacji sanitarnej; nie dopuszcza się odprowadzania wód zanieczyszczonych do gruntu lub wód powierzchniowych;
7) odpady komunalne należy gromadzić w pojemnikach do tego przystosowanych, a okresowo wywozić taborem technologicznym na wysypisko odpadów wskazane przez gminę, zgodnie z zasadami przyjętymi przez gminę; należy umożliwić zbieranie odpadów w sposób selektywny;
8) preferowane zasilanie w ciepło z sieci miejskiej, ewentualnie stosowanie indywidualnych urządzeń grzewczych nie powodujących przekroczeń standardów emisyjnych określonych w przepisach szczególnych;
9) zaopatrzenie w sieci telekomunikacji, sieci światłowodowe przez przedsiębiorstwa posiadające właściwe zezwolenia;
10) zakaz lokalizowania stacji bazowych telefonii komórkowej.
10. Sposób i termin tymczasowego zagospodarowania, urządzania i użytkowania:
1) nie ustala się.

KARTA TERENU MN2
1. Ustala się strefę zabudowy mieszkaniowej jednorodzinnej, oznaczoną na rysunku planu symbolem MN2 o łącznej powierzchni 2,32 ha:
1) przeznaczenie: zabudowa mieszkaniowa jednorodzinna wraz z towarzyszącą jej zielenią, zabudową gospodarczą, infrastrukturą techniczną oraz obsługą komunikacji w zakresie wewnętrznych dróg dojazdowych, miejsc postojowych oraz garaży.
2. Zasady ochrony i kształtowania ładu przestrzennego:
1) obowiązuje kształtowanie zabudowy i zagospodarowania w dostosowaniu do ukształtowania terenu, systemu odwodnienia obszaru oraz z poszanowaniem wartości krajobrazowych i środowiskowych.
3. Zasady ochrony środowiska, przyrody i krajobrazu kulturowego:
1) teren MN2 znajduje się w granicach Obszaru Chronionego Krajobrazu Wysoczyzny Elbląskiej – Zachód, zgodnie z Rozporządzeniem Nr 112 Wojewody Warmińsko-Mazurskiego z dnia 3 listopada 2008 r.;
2) obowiązuje zachowanie i ochrona istniejących powiazań przyrodniczych, w szczególności sąsiadująca z obszarem planu dolina rz. Kumieli wraz z otaczającym terenem jako aktywnym przyrodniczo;
3) obowiązuje wymóg ochrony akustycznej zgodnie z przepisami szczególnymi.
4. Zasady ochrony dziedzictwa kulturowego i zabytków oraz dóbr kultury współczesnej:
1) nie dotyczy.
5. Wymagania wynikające z potrzeb kształtowania przestrzeni publicznych:
1) zakaz sytuowania reklam wolnostojących, dopuszcza się reklamy na obiekcie.
6. Wymagania wynikające z potrzeb kształtowania zabudowy:
1) nieprzekraczalną linię zabudowy wyznacza linia frontów istniejącej zabudowy od strony ulicy;
2) wysokość budynków – 3 kondygnacje, w tym poddasze użytkowe;
3) maksymalna szerokość elewacji frontowej – dla zabudowy wolnostojącej a dla zabudowy bliźniaczej ;
4) ukształtowanie dachu – dachy spadziste, symetryczne, o nachyleniu połaci od 30° do 45°.
7. Wymagania wynikające z potrzeb kształtowania zagospodarowania terenu:
1) zakaz wydzielania nowych działek budowlanych;
2) powierzchnia zabudowy – maksymalnie 40% powierzchni działki;
3) wielkość udziału powierzchni terenu biologicznie czynnej do powierzchni ogólnej terenu – minimalnie 30%.
8. Zasady modernizacji, rozbudowy i budowy systemów komunikacji:
1) zasady obsługi parkingowej:
a) dla funkcji mieszkaniowej – minimum 2 miejsca postojowe na 1 mieszkanie,
b) dla funkcji usługowej – 1 miejsce postojowe na każde powierzchni użytkowej, nie mniej niż 1 miejsce postojowe na 5 zatrudnionych,
c) miejsca postojowe należy realizować w granicach działki budowlanej wyróżnionej dla budynków obsługiwanych.
9. Zasady modernizacji, rozbudowy i budowy systemów infrastruktury technicznej:

KARTA TERENU MN3
1. Ustala się strefę zabudowy mieszkaniowej jednorodzinnej, oznaczoną na rysunku planu symbolem MN3 o łącznej powierzchni 4,56 ha:
1) przeznaczenie podstawowe: zabudowa mieszkaniowa jednorodzinna wraz z towarzyszącą jej zielenią, zabudową gospodarczą, infrastrukturą techniczną oraz obsługą komunikacji w zakresie wewnętrznych dróg dojazdowych, miejsc postojowych oraz garaży.
2. Zasady ochrony i kształtowania ładu przestrzennego:
1) obowiązuje kształtowanie zabudowy i zagospodarowania w dostosowaniu do ukształtowania terenu oraz z poszanowaniem wartości krajobrazowych i środowiskowych.
3. Zasady ochrony środowiska, przyrody i krajobrazu kulturowego:
1) teren MN3 znajduje się w granicach Obszaru Chronionego Krajobrazu Wysoczyzny Elbląskiej – Zachód, zgodnie z Rozp. Nr 112 Wojewody Warmińsko-Mazurskiego z dnia 3 listopada 2008 r.;
2) obowiązuje wymóg ochrony akustycznej zgodnie z przepisami szczególnymi.
4. Zasady ochrony dziedzictwa kulturowego i zabytków oraz dóbr kultury współczesnej:
1) nie dotyczy.
5. Wymagania wynikające z potrzeb kształtowania przestrzeni publicznych:
1) zakaz sytuowania reklam wolnostojących, dopuszcza się reklamy na obiekcie.
6. Wymagania wynikające z potrzeb kształtowania zabudowy:
1) linie zabudowy – istniejące fronty budynków traktować jako nieprzekraczalną linię zabudowy dla nieruchomości od strony ulicy;
2) wysokość budynków – maksymalnie 3 kondygnacje, w tym poddasze użytkowe;
3) szerokość elewacji frontowej – zakaz rozbudowy powodującej poszerzenie elewacji frontowej;
4) ukształtowanie dachu – dachy spadziste, symetryczne, o nachyleniu połaci od 40° do 50°.
7. Wymagania wynikające z potrzeb kształtowania zagospodarowania terenu.
1) powierzchnia zabudowy – maksymalnie 50 % powierzchni działki;
2) wielkość udziału powierzchni terenu biologicznie czynnej do powierzchni terenu – minimum 25%.
8. Zasady modernizacji, rozbudowy i budowy systemów komunikacji:
1) zasady obsługi parkingowej:
a) dla funkcji mieszkaniowej – minimum 2 miejsca postojowe na 1 mieszkanie,
b) dla funkcji usługowej – 1 miejsce postojowe na każde powierzchni użytkowej, nie mniej niż 1 miejsce postojowe na 5 zatrudnionych,
c) miejsca postojowe należy realizować w granicach działki budowlanej wyróżnionej dla budynków obsługiwanych.
9. Zasady modernizacji, rozbudowy i budowy systemów infrastruktury technicznej:

1) prowadzenie nowych sieci infrastruktury technicznej w liniach rozgraniczających wyłącznie jako podziemne; w przypadku braku możliwości zlokalizowania ich w liniach rozgraniczających układu komunikacyjnego dopuszcza się prowadzenie w ramach innych terenów;
2) adaptacja, modernizacja i rozbudowa istniejących sieci infrastruktury technicznej realizowana z zastosowaniem nowych technologii i form usprawniających przesył, zgodnie z pkt 1);
3) niezbędne kubaturowe obiekty infrastruktury technicznej należy lokalizować na wydzielonych działkach z możliwością dojazdu, na zasadach określonych w przepisach szczególnych i harmonijnie wkomponować w otaczające zagospodarowanie lub jako wbudowane w nowoprojektowaną zabudowę;
4) szczegółowe działania w zakresie infrastruktury technicznej powinny być określone na podstawie projektów dla poszczególnych przedsięwzięć inwestycyjnych na obszarze planu;
5) zaopatrzenie w wodę, energię elektryczną, gaz oraz wywóz odpadów komunalnych należy realizować wyłącznie w ramach systemów obsługujących miasto; wyklucza się stosowanie rozwiązań tymczasowych i przejściowych;
6) obowiązuje odprowadzanie ścieków sanitarnych wyłącznie do sieci kanalizacji sanitarnej; nie dopuszcza się odprowadzania wód zanieczyszczonych do gruntu lub wód powierzchniowych;
7) odpady komunalne należy gromadzić w pojemnikach do tego przy stosowanych, a okresowo wywozić taborem technologicznym na wysypisko odpadów wskazane przez gminę, zgodnie z zasadami przyjętymi przez gminę; należy umożliwić zbieranie odpadów w sposób selektywny;
8) preferowane zasilanie w ciepło z sieci miejskiej, ewentualnie stosowanie indywidualnych urządzeń grzewczych nie powodujących przekroczeń standardów emisyjnych określonych w przepisach szczególnych;
9) zaopatrzenie w sieci telekomunikacji, sieci światłowodowe przez przedsiębiorstwa posiadające właściwe zezwolenia;
10) zakaz lokalizowania stacji bazowych telefonii komórkowej.
10. Sposób i termin tymczasowego zagospodarowania, urządzania i użytkowania:
1) nie ustala się.

KARTA TERENU MN4
1. Ustala się strefę zabudowy mieszkaniowej jednorodzinnej, oznaczoną na rysunku planu symbolem MN4 o łącznej powierzchni 0,40 ha:
1) przeznaczenie podstawowe: zabudowa mieszkaniowa jednorodzinna wraz z towarzyszącą jej zielenią, zabudową gospodarczą, infrastrukturą techniczną oraz obsługą komunikacji w zakresie wewnętrznych dróg dojazdowych, miejsc postojowych oraz garaży;
2) przeznaczenie dopuszczalne: zabudowa usługowa nie zakłcająca funkcji mieszkaniowej.
2. Zasady ochrony i kształtowania ładu przestrzennego:
1) obowiązuje kształtowanie zabudowy i zagospodarowania w dostosowaniu do ukształtowania terenu oraz z poszanowaniem wartości krajobrazowych i środowiskowych.
3. Zasady ochrony środowiska, przyrody i krajobrazu kulturowego:
1) teren MN4 znajduje się w granicach Obszaru Chronionego Krajobrazu Wysoczyzny Elbląskiej – Zachód, zgodnie z Rozp. Nr 112 Wojewody Warmińsko-Mazurskiego z dnia 3 listopada 2008 r.;
2) obowiązuje wymóg ochrony akustycznej zgodnie z przepisami szczególnymi.
4. Zasady ochrony dziedzictwa kulturowego i zabytków oraz dóbr kultury współczesnej:
1) nie dotyczy.
5. Wymagania wynikające z potrzeb kształtowania przestrzeni publicznych:
1) zakaz sytuowania reklam wolnostojących, dopuszcza się reklamy na obiekcie.
6. Wymagania wynikające z potrzeb kształtowania zabudowy:
1) linie zabudowy – nie ustala się;
2) wysokość nowej zabudowy – maksymalnie 2 kondygnacje, w tym poddasze użytkowe;
3) maksymalna szerokość elewacji frontowej – dla zabudowy mieszkaniowej;
4) ukształtowanie dachu – dachy spadziste, symetryczne, o nachyleniu połąci od 40° do 50°.
7. Wymagania wynikające z potrzeb kształtowania zagospodarowania terenu:
1) powierzchnia zabudowy – maksymalnie 20 % powierzchni działki;
2) wielkość udziału powierzchni terenu biologicznie czynnej do powierzchni ogólnej terenu – 30 %.
8. Zasady modernizacji, rozbudowy i budowy systemów komunikacji:
1) zasady obsługi parkingowej:
a) dla funkcji mieszkaniowej – minimum 2 miejsca postojowe na 1 mieszkanie,
b) dla funkcji usługowej – 1 miejsce postojowe na każde powierzchni użytkowej, nie mniej niż 1 miejsce postojowe na 5 zatrudnionych,
c) miejsca postojowe należy realizować w granicach działki budowlanej wyróżnionej dla budynków obsługiwanych.
9. Zasady modernizacji, rozbudowy i budowy systemów infrastruktury technicznej:

1) prowadzenie nowych sieci infrastruktury technicznej w liniach rozgraniczających wyłącznie jako podziemne; w przypadku braku możliwości zlokalizowania ich w liniach rozgraniczających komunikacji dopuszcza się prowadzenie w ramach innych terenów;
2) adaptacja, modernizacja i rozbudowa istniejących sieci infrastruktury technicznej realizowana z zastosowaniem nowych technologii i form usprawniających przesył, zgodnie z pkt 1);
3) niezbędne kubaturowe obiekty infrastruktury technicznej należy lokalizować na wydzielonych działkach z możliwością dojazdu, na zasadach określonych w przepisach szczególnych i harmonijnie wkomponować w otaczające zagospodarowanie lub jako wbudowane w nowoprojektowaną zabudowę;
4) szczegółowe działania w zakresie infrastruktury technicznej powinny być określone na podstawie projektów dla poszczególnych przedsięwzięć inwestycyjnych na obszarze planu;
5) zaopatrzenie w wodę, energię elektryczną, gaz oraz wywóz odpadów komunalnych należy realizować wyłącznie w ramach systemów obsługujących miasto; wyklucza się stosowanie rozwiązań tymczasowych i przejściowych, niezgodnych z ustaleniami uchwały;
6) obowiązuje odprowadzanie ścieków sanitarnych do sieci kanalizacji sanitarnej; nie dopuszcza się odprowadzania ścieków i wód zanieczyszczonych do gruntu lub wód powierzchniowych;
7) odpady komunalne należy gromadzić w pojemnikach do tego przystosowanych, a okresowo wywozić taborem technologicznym na wysypisko odpadów wskazane przez gminę, zgodnie z zasadami przyjętymi przez gminę; należy umożliwić zbieranie odpadów w sposób selektywny;
8) w przypadku wytwarzania odpadów w wyniku prowadzonej działalności gospodarczej lub ścieków technologicznych innych niż komunalne na inwestorze mogą ciążyć dodatkowe obowiązki wynikające z przepisów szczególnych, stosownie do ilości i rodzaju odpadów lub ścieków;
w przypadkach tych dopuszcza się wyjątkowo stosowanie indywidualnych systemów służących do odprowadzania lub gromadzenia odpadów lub ścieków;
9) preferowane zasilanie w ciepło z sieci miejskiej, ewentualnie stosowanie indywidualnych urządzeń grzewczych nie powodujących przekroczeń standardów emisyjnych określonych w przepisach szczególnych;
10) zaopatrzenie w sieci telekomunikacji, sieci światłowodowe przez przedsiębiorstwa posiadające właściwe zezwolenia;
11) zakaz lokalizowania stacji bazowych telefonii komórkowej.
10. Sposób i termin tymczasowego zagospodarowania, urządzania i użytkowania:
1) nie ustala się.

KARTA TERENU MNU
1. Ustala się strefę zabudowy mieszkaniowo-usługowej, oznaczoną na rysunku planu symbolem MNU o łącznej powierzchni 0,90 ha:
1) przeznaczenie podstawowe: zabudowa mieszkaniowa jednorodzinna i usługowa wraz z towarzyszącą jej zielenią, zabudową gospodarczą, infrastrukturą techniczną oraz obsługą komunikacji w zakresie wewnętrznych dróg dojazdowych, miejsc postojowych oraz garaży.
2. Zasady ochrony i kształtowania ładu przestrzennego:
1) obowiązuje kształtowanie zabudowy i zagospodarowania w dostosowaniu do ukształtowania terenu oraz z poszanowaniem wartości krajobrazowych i środowiskowych.
3. Zasady ochrony środowiska, przyrody i krajobrazu kulturowego:
1) teren MNU znajduje się w granicach Obszaru Chronionego Krajobrazu Wysoczyzny Elbląskiej – Zachód, zgodnie z Rozp. Nr 112 Wojewody Warmińsko-Mazurskiego z dnia 3 listopada 2008 r.;
2) obowiązuje wymóg ochrony akustycznej zgodnie z przepisami szczególnymi.
4. Zasady ochrony dziedzictwa kulturowego i zabytków oraz dóbr kultury współczesnej:
1) nie dotyczy.
5. Wymagania wynikające z potrzeb kształtowania przestrzeni publicznych:
1) zakaz sytuowania reklam wolnostojących, dopuszcza się reklamy na obiekcie.
6. Wymagania wynikające z potrzeb kształtowania zabudowy:
1) linie zabudowy – według rysunku planu;
2) wysokość budynków – maksymalnie 3 kondygnacje, w tym poddasze użytkowe;
3) maksymalna szerokość elewacji frontowej – dla zabudowy mieszkaniowej, dla zabudowy usługowej;
4) ukształtowanie dachu – dachy spadziste, symetryczne, o nachyleniu połąci od 40° do 50°.
7. Wymagania wynikające z potrzeb kształtowania zagospodarowania terenu:
1) zakaz wydzielania nowych działek budowlanych;
2) powierzchnia zabudowy – maksymalnie 40 % powierzchni działki;
1) wielkość udziału powierzchni terenu biologicznie czynnej do powierzchni ogólnej terenu – minimum 30 %.
8. Zasady modernizacji, rozbudowy i budowy systemów komunikacji:
1) zasady obsługi parkingowej:
a) dla funkcji mieszkaniowej – minimum 2 miejsca postojowe na 1 mieszkanie,
b) dla funkcji usługowej – 1 miejsce postojowe na każde powierzchni użytkowej, nie mniej niż 1 miejsce postojowe na 5 zatrudnionych,
c) miejsca postojowe należy realizować w granicach działki budowlanej wyróżnionej dla budynków obsługiwanych.
9. Zasady modernizacji, rozbudowy i budowy systemów infrastruktury technicznej:

1) prowadzenie nowych sieci infrastruktury technicznej w liniach rozgraniczających wyłącznie jako podziemne; w przypadku braku możliwości zlokalizowania ich w liniach rozgraniczających komunikacji dopuszcza się prowadzenie w ramach innych terenów;
2) adaptacja, modernizacja i rozbudowa istniejących sieci infrastruktury technicznej realizowana z zastosowaniem nowych technologii i form usprawniających przesył, zgodnie z pkt 1);
3) niezbędne kubaturowe obiekty infrastruktury technicznej należy lokalizować na wydzielonych działkach z możliwością dojazdu, na zasadach określonych w przepisach szczególnych i harmonijnie wkomponować w otaczające zagospodarowanie lub jako wbudowane w nowoprojektowaną zabudowę;
4) szczegółowe działania w zakresie infrastruktury technicznej powinny być określone na podstawie projektów dla poszczególnych przedsięwzięć inwestycyjnych na obszarze planu;
5) zaopatrzenie w wodę, energię elektryczną, gaz oraz wywóz odpadów komunalnych należy realizować wyłącznie w ramach systemów obsługujących miasto; wyklucza się stosowanie rozwiązań tymczasowych i przejściowych, niezgodnych z ustaleniami uchwały;
6) obowiązuje odprowadzanie ścieków sanitarnych do sieci kanalizacji sanitarnej; nie dopuszcza się odprowadzania ścieków i wód zanieczyszczonych do gruntu lub wód powierzchniowych;
7) odpady komunalne należy gromadzić w pojemnikach do tego przystosowanych, a okresowo wywozić taborem technologicznym na wysypisko odpadów wskazane przez gminę, zgodnie z zasadami przyjętymi przez gminę; należy umożliwić zbieranie odpadów w sposób selektywny;
8) w przypadku wytwarzania odpadów w wyniku prowadzonej działalności gospodarczej lub ścieków technologicznych innych niż komunalne na inwestorze mogą ciążyć dodatkowe obowiązki wynikające z przepisów szczególnych, stosownie do ilości i rodzaju odpadów lub ścieków; w przypadkach tych dopuszcza się wyjątkowo stosowanie indywidualnych systemów służących do odprowadzania lub gromadzenia odpadów lub ścieków;
9) preferowane zasilanie w ciepło z sieci miejskiej, ewentualnie stosowanie indywidualnych urządzeń grzewczych nie powodujących przekroczeń standardów emisyjnych określonych w przepisach szczególnych;
10) zaopatrzenie w sieci telekomunikacji, sieci światłowodowe przez przedsiębiorstwa posiadające właściwe zezwolenia;
11) zakaz lokalizowania stacji bazowych telefonii komórkowej.
10. Sposób i termin tymczasowego zagospodarowania, urządzania i użytkowania:
1) nie ustala się.

§ 10. Strefa zabudowy mieszkaniowej wielorodzinnej MW

KARTA TERENU MW
1. Ustala się strefę zabudowy mieszkaniowej wielorodzinnej, oznaczoną na rysunku planu symbolem MW, z podziałem na tereny 1 – 2 o łącznej powierzchni 1,69 ha:
1) przeznaczenie podstawowe: zabudowa mieszkaniowa wielorodzinna wraz z towarzyszącą jej zielenią, zabudową gospodarczą, infrastrukturą techniczną oraz obsługą komunikacji w zakresie wewnętrznych dróg dojazdowych, miejsc postojowych oraz garaży.
2. Zasady ochrony i kształtowania ładru przestrzennego:
1) obowiązuje kształtowanie zabudowy i zagospodarowania w dostosowaniu do ukształtowania terenu z poszanowaniem wartości krajobrazowych i środowiskowych.
3. Zasady ochrony środowiska, przyrody i krajobrazu kulturowego.
1) teren MW1 znajduje się w granicach Obszaru Chronionego Krajobrazu Wysoczyzny Elbląskiej – Zachód, zgodnie z Rozp. Nr 112 Wojewody Warmińsko-Mazurskiego z dnia 3 listopada 2008 r.;
2) obowiązuje wymóg ochrony akustycznej zgodnie z przepisami szczególnymi.
4. Zasady ochrony dziedzictwa kulturowego i zabytków oraz dóbr kultury współczesnej:
1) nie dotyczy.
5. Wymagania wynikające z potrzeb kształtowania przestrzeni publicznych:
1) zakaz sytuowania reklam wolnostojących, dopuszcza się reklamy na obiekcie.
6. Wymagania wynikające z potrzeb kształtowania zabudowy:
1) zakaz lokalizowania nowych budynków mieszkalnych.
7. Wymagania wynikające z potrzeb kształtowania zagospodarowania terenu:
1) zakaz wydzielania nowych działek budowlanych;
2) powierzchnia zabudowy – maksymalnie 20% powierzchni działki;
3) wielkość udziału powierzchni terenu biologicznie czynnej do powierzchni ogólnej terenu – minimum 30%.
8. Granice i sposoby zagospodarowania terenów lub obiektów podlegających ochronie, ustalonych na podstawie odrębnych przepisów:
1) nie dotyczy.
9. Zasady modernizacji, rozbudowy i budowy systemów komunikacji:
1) zasady obsługi parkingowej:
a) dla funkcji mieszkaniowej - minimum 1,5 miejsca postojowego na 1 mieszkanie,
b) miejsca postojowe należy realizować w granicach terenu.
2) dojazd do budynków mieszkaniowych poprzez wjazd i wyjazd jak na rysunku.
10. Zasady modernizacji, rozbudowy i budowy systemów infrastruktury technicznej:

1) prowadzenie nowych sieci infrastruktury technicznej w liniach rozgraniczających wyłącznie jako podziemne; w przypadku braku możliwości zlokalizowania ich w liniach rozgraniczających komunikacji dopuszcza się prowadzenie w ramach terenu MW;
2) adaptacja, modernizacja i rozbudowa istniejących sieci infrastruktury technicznej realizowana z zastosowaniem nowych technologii i form usprawniających przesył, zgodnie z pkt 1);
3) niezbędne kubaturowe obiekty infrastruktury technicznej należy lokalizować na wydzielonych działkach w ramach projektu budowlanego, z możliwością dojazdu, na zasadach określonych w przepisach szczególnych i harmonijnie wkomponować w otaczające zagospodarowanie;
4) szczegółowe działania w zakresie infrastruktury technicznej powinny być określone na podstawie projektów dla poszczególnych przedsięwzięć inwestycyjnych na obszarze planu;
5) zaopatrzenie w wodę, energię elektryczną, gaz oraz wywóz odpadów komunalnych należy realizować wyłącznie w ramach systemów obsługujących miasto; wyklucza się stosowanie rozwiązań tymczasowych i przejściowych, niezgodnych z ustaleniami planu;
6) obowiązuje odprowadzanie ścieków sanitarnych do sieci kanalizacji sanitarnej; nie dopuszcza się odprowadzania ścieków i wód zanieczyszczonych do gruntu lub wód powierzchniowych;
7) odpady komunalne należy gromadzić w pojemnikach do tego przystosowanych, a okresowo wywozić taborem technologicznym na wysypisko odpadów wskazane przez gminę, zgodnie z zasadami przyjętymi przez gminę; należy umożliwić zbieranie odpadów w sposób selektywny;
8) zasilanie w ciepło z sieci miejskiej;
9) zaopatrzenie w sieci telekomunikacji, sieci światłowodowe przez przedsiębiorstwa posiadające właściwe zezwolenia;
10) zakaz lokalizowania stacji bazowych telefonii komórkowej.
11. Sposób i termin tymczasowego zagospodarowania, urządzania i użytkowania:
1) nie ustala się.

§ 11. Strefa zabudowy usługowej U

KARTA TERENU U1
1. Ustala się strefę zabudowy usługowej, oznaczoną na rysunku planu symbolem U1, o łącznej powierzchni 9,65 ha:
1) przeznaczenie podstawowe: zabudowa usługowa, w zakresie ochrony zdrowia wraz z infrastrukturą techniczną obsługą komunikacji w zakresie wewnętrznych dróg dojazdowych, miejsc postojowych i parkingów.
2. Zasady ochrony i kształtowania ładru przestrzennego:
1) obowiązuje kształtowanie zabudowy i zagospodarowania w dostosowaniu do ukształtowania terenu, systemu odwodnienia obszaru oraz z poszanowaniem wartości krajobrazowych i środowiskowych.
3. Zasady ochrony środowiska, przyrody i krajobrazu kulturowego:
1) teren U1 znajduje się w granicach Obszaru Chronionego Krajobrazu Wysoczyzny Elbląskiej – Zachód, zgodnie z Rozp. Nr 112 Wojewody Warmińsko-Mazurskiego z dnia 3 listopada 2008 r.;
2) obowiązuje wymóg ochrony akustycznej zgodnie z przepisami szczególnymi.
4. Zasady ochrony dziedzictwa kulturowego i zabytków oraz dóbr kultury współczesnej:
1) nie dotyczy.
5. Wymagania wynikające z potrzeb kształtowania przestrzeni publicznych:
1) nie dotyczy.
6. Wymagania wynikające z potrzeb kształtowania zabudowy:
1) linie zabudowy – nie ustala się;
2) wysokość budynków – maksymalnie 7 kondygnacji;
3) szerokość elewacji frontowej – nie ustala się;
4) ukształtowanie dachu – dachy płaskie;
5) strefę rozbudowy Wojewódzkiego Szpitala Zespołowego o blok operacyjny i oddział anestezjologii i intensywnej terapii oraz niezbędne obiekty i urządzenia infrastruktury technicznej wskazano na rysunku planu - etap I,
6) na pozostałym obszarze szpitala dopuszcza się możliwość rozbudowy w II etapie zgodnie z obowiązującymi przepisami.
7. Wymagania wynikające z potrzeb kształtowania zagospodarowania terenu:
1) zakaz wydzielania nowych działek budowlanych;
2) dopuszcza się konieczne wydzielanie pod infrastrukturę techniczną;
3) powierzchnia zabudowy – maksymalnie 35% powierzchni działki;
4) wielkość udziału powierzchni terenu biologicznie czynnej do powierzchni terenu – minimum 15%.
8. Granice i sposoby zagospodarowania terenów lub obiektów podlegających ochronie, ustalonych na podstawie odrębnych przepisów:
1) nie dotyczy.
9. Zasady modernizacji, rozbudowy i budowy systemów komunikacji:
1) zasady obsługi parkingowej:
a) dla funkcji usługowej – 2 miejsca postojowe na 10 łóżek i nie mniej niż 33 miejsca postojowe na 100 zatrudnionych,
b) zapewnić maksymalną ilość miejsc postojowych w poziomie terenu lub w parkingu wielopoziomowym,
c) miejsca postojowe należy realizować w granicach terenu.
10. Zasady modernizacji, rozbudowy i budowy systemów infrastruktury technicznej:

1) niezależnie od zasilania sieci, należy zapewnić dodatkowo własne ujęcie wody oraz własne źródło energii elektrycznej i ciepłej;
2) prowadzenie nowych sieci infrastruktury technicznej w liniach rozgraniczających wyłącznie jako podziemne; w przypadku braku możliwości zlokalizowania ich w liniach rozgraniczających komunikacji dopuszcza się prowadzenie w ramach innych terenów;
3) adaptacja, modernizacja i rozbudowa istniejących sieci infrastruktury technicznej realizowana z zastosowaniem nowych technologii i form usprawniających przesył, zgodnie z pkt 1);
4) niezbędne kubaturowe obiekty infrastruktury technicznej należy lokalizować na wydzielonych działkach z możliwością dojazdu, na zasadach określonych w przepisach szczególnych i harmonijnie wkomponować w otaczające zagospodarowanie lub jako wbudowane w nowoprojektowaną zabudowę;
5) szczegółowe działania w zakresie infrastruktury technicznej powinny być określone na podstawie projektów dla poszczególnych przedsięwzięć inwestycyjnych na obszarze planu;
6) zaopatrzenie w wodę, energię elektryczną, gaz oraz wywóz odpadów komunalnych należy realizować wyłącznie w ramach systemów obsługujących miasto; wyklucza się stosowanie rozwiązań tymczasowych i przejściowych, niezgodnych z ustaleniami planu;
7) obowiązuje odprowadzanie ścieków sanitarnych do sieci kanalizacji sanitarnej nie dopuszcza się odprowadzania ścieków i wód zanieczyszczonych do gruntu lub wód powierzchniowych;
8) odpady komunalne należy gromadzić w pojemnikach do tego przystosowanych, a okresowo wywozić taborem technologicznym na wysypisko odpadów wskazane przez gminę, zgodnie z zasadami przyjętymi przez gminę; należy umożliwić zbieranie odpadów w sposób selektywny;
9) w przypadku wytwarzania odpadów niebezpiecznych w wyniku prowadzonej działalności lub ścieków technologicznych innych niż komunalne na inwestorze mogą ciążyć dodatkowe obowiązki wynikające z przepisów szczególnych, stosownie do ilości i rodzaju odpadów lub ścieków;
10) zasilanie w ciepło z sieci miejskiej;
11) zaopatrzenie w sieci telekomunikacji, sieci światłowodowe przez przedsiębiorstwa posiadające właściwe zezwolenia;
12) zakaz lokalizowania stacji bazowych telefonii komórkowej.
11. Sposób i termin tymczasowego zagospodarowania, urządzania i użytkowania:
1) nie ustala się.

KARTA TERENU U2
1. Ustala się strefę zabudowy usługowej – stacji paliw, oznaczoną na rysunku planu symbolem U2, o łącznej powierzchni 0,47 ha:
1) przeznaczenie podstawowe: stacja paliw wraz z infrastrukturą techniczną, obsługą komunikacji w zakresie wewnętrznych dróg dojazdowych, miejsc postojowych.
2. Zasady ochrony i kształtowania ładu przestrzennego:
1) obowiązuje kształtowanie zabudowy i zagospodarowania w dostosowaniu do ukształtowania terenu, systemu odwodnienia obszaru oraz z poszanowaniem wartości krajobrazowych i środowiskowych.
3. Zasady ochrony środowiska, przyrody i krajobrazu kulturowego:
1) muszą być zgodne z odrębnymi przepisami.
4. Zasady ochrony dziedzictwa kulturowego i zabytków oraz dóbr kultury współczesnej:
1) nie dotyczy.
5. Wymagania wynikające z potrzeb kształtowania przestrzeni publicznych:
1) przewidzieć miejsce na reklamę na obiekcie, dopuszcza się reklamę wolnostojącą.
6. Wymagania wynikające z potrzeb kształtowania zabudowy:
1) linie zabudowy – nie ustala się;
2) wysokość budynków – obiekty parterowe;
3) szerokość elewacji frontowej – nie ustala się;
4) ukształtowanie dachu – dach płaski.
7. Wymagania wynikające z potrzeb kształtowania zagospodarowania terenu:
1) zakaz wydzielania nowych działek budowlanych;
2) dopuszcza się konieczne wydzielienia pod infrastrukturę techniczną;
3) powierzchnia zabudowy – maksymalnie 20 % powierzchni działki;
4) wielkość udziału powierzchni biologicznie czynnej do powierzchni terenu – minimum 30%.
8. Granice i sposoby zagospodarowania terenów lub obiektów podlegających ochronie, ustalonych na podstawie odrębnych przepisów:
1) nie dotyczy.
9. Zasady modernizacji, rozbudowy i budowy systemów komunikacji:
1) zasady obsługi parkingowej:
a) dla funkcji usługowej – 1 miejsce postojowe na każde powierzchni użytkowej, nie mniej niż 1 miejsce postojowe na 5 zatrudnionych,
b) miejsca postojowe należy realizować w granicach terenu.
2) wjazd na stację paliw jak na rysunku
10. Zasady modernizacji, rozbudowy i budowy systemów infrastruktury technicznej:

1) prowadzenie nowych sieci infrastruktury technicznej w liniach rozgraniczających wyłącznie jako podziemne; w przypadku braku możliwości zlokalizowania ich w liniach rozgraniczających komunikacji dopuszcza się prowadzenie w ramach innych terenów;
2) adaptacja, modernizacja i rozbudowa istniejących sieci infrastruktury technicznej realizowana z zastosowaniem nowych technologii i form usprawniających przesył, zgodnie z pkt. 1);
3) niezbędne kubaturowe obiekty infrastruktury technicznej należy lokalizować na wydzielonych działkach z możliwością dojazdu, na zasadach określonych w przepisach szczególnych i harmonijnie wkomponować w otaczające zagospodarowanie lub jako wbudowane w nowoprojektowaną zabudowę;
4) szczegółowe działania w zakresie infrastruktury technicznej powinny być określone na podstawie projektów dla poszczególnych przedsięwzięć inwestycyjnych na obszarze planu;
5) zaopatrzenie w wodę, energię elektryczną, gaz oraz wywóz odpadów komunalnych należy realizować wyłącznie w ramach systemów obsługujących miasto; wyklucza się stosowanie rozwiązań tymczasowych i przejściowych, niezgodnych z ustaleniami planu;
6) obowiązuje odprowadzanie ścieków sanitarnych, deszczowych i technologicznych zgodnie z warunkami wydanymi przez gestorów sieci, nie dopuszcza się odprowadzania ścieków i wód zanieczyszczonych do gruntu lub wód powierzchniowych;
7) odpady komunalne należy gromadzić w pojemnikach do tego przystosowanych, a okresowo wywozić taborem technologicznym na wysypisko odpadów wskazane przez gminę, zgodnie z zasadami przyjętymi przez gminę; należy umożliwić zbieranie odpadów w sposób selektywny;
8) preferowane zasilanie w ciepło z sieci miejskiej, ewentualnie stosowanie indywidualnych urządzeń grzewczych nie powodujących przekroczeń standardów emisyjnych określonych w przepisach szczególnych;
9) zaopatrzenie w sieci telekomunikacji, sieci światłowodowe przez przedsiębiorstwa posiadające właściwe zezwolenia;
10) zakaz lokalizowania stacji bazowych telefonii komórkowej.
11. Sposób i termin tymczasowego zagospodarowania, urządzania i użytkowania:
1) nie ustala się.

KARTA TERENU U3
1. Ustala się strefę zabudowy usługowej, oznaczoną na rysunku planu symbolem U3 o łącznej powierzchni 0,22 ha:
1) przeznaczenie podstawowe: zabudowa usługowa w tym usług hotelarskich i gastronomicznych wraz z infrastrukturą techniczną, obsługą komunikacji w zakresie wewnętrznych dróg dojazdowych, miejsc postojowych.
2. Zasady ochrony i kształtowania ładu przestrzennego:
1) obowiązuje kształtowanie zabudowy i zagospodarowania w dostosowaniu do ukształtowania terenu, systemu odwodnienia obszaru oraz z poszanowaniem wartości krajobrazowych i środowiskowych.
3. Zasady ochrony środowiska, przyrody i krajobrazu kulturowego:
1) nie dotyczy.
4. Zasady ochrony dziedzictwa kulturowego i zabytków oraz dóbr kultury współczesnej:
1) nie dotyczy.
5. Wymagania wynikające z potrzeb kształtowania przestrzeni publicznych:
1) dopuszcza się reklamy wolnostojące.
6. Wymagania wynikające z potrzeb kształtowania zabudowy:
1) nieprzekraczalne linie zabudowy wyznacza linia frontów istniejącej zabudowy od strony ulicy;
2) wysokość budynków – maksymalnie 6 kondygnacji;
3) szerokość elewacji frontowej – nie ustala się;
4) ukształtowanie dachu – dachy płaskie.
7. Wymagania wynikające z potrzeb kształtowania zagospodarowania terenu:
1) zakaz wydzielania nowych działek budowlanych;
2) dopuszcza się konieczne wydzielienia pod infrastrukturę techniczną;
3) powierzchnia zabudowy – maksymalnie 20 % powierzchni działki;
4) wielkość udziału powierzchni terenu biologicznie czynnej do powierzchni ogólnej terenu – minimum 20%.
8. Granice i sposoby zagospodarowania terenów lub obiektów podlegających ochronie, ustalonych na podstawie odrębnych przepisów:
1) nie dotyczy.
9. Zasady modernizacji, rozbudowy i budowy systemów komunikacji:
1) zasady obsługi parkingowej:
a) dla funkcji usługowej – 1 miejsce postojowe na każde powierzchni użytkowej i nie mniej niż 1 miejsce postojowe na 5 zatrudnionych,
b) miejsca postojowe należy realizować w granicach terenu,
c) wjazd docelowo z ulicy Królewieckiej.
10. Zasady modernizacji, rozbudowy i budowy systemów infrastruktury technicznej:

1) prowadzenie nowych sieci infrastruktury technicznej w liniach rozgraniczających wyłącznie jako podziemne; w przypadku braku możliwości zlokalizowania ich w liniach rozgraniczających komunikacji dopuszcza się prowadzenie w ramach innych terenów;
2) adaptacja, modernizacja i rozbudowa istniejących sieci infrastruktury technicznej realizowana z zastosowaniem nowych technologii i form usprawniających przesył, zgodnie z pkt 1);
3) niezbędne kubaturowe obiekty infrastruktury technicznej należy lokalizować na wydzielonych działkach z możliwością dojazdu, na zasadach określonych w przepisach szczególnych i harmonijnie wkomponować w otaczające zagospodarowanie lub jako wbudowane w nowoprojektowaną zabudowę;
4) szczegółowe działania w zakresie infrastruktury technicznej powinny być określone na podstawie projektów dla poszczególnych przedsięwzięć inwestycyjnych na obszarze planu;
5) zaopatrzenie w wodę, energię elektryczną, gaz oraz wywóz odpadów komunalnych należy realizować wyłącznie w ramach systemów obsługujących miasto; wyklucza się stosowanie rozwiązań tymczasowych i przejściowych, niezgodnych z ustaleniami planu;
6) obowiązuje odprowadzanie ścieków sanitarnych do sieci kanalizacji sanitarnej oraz deszczowych do sieci kanalizacji deszczowej – nie dopuszcza się odprowadzania ścieków i wód zanieczyszczonych do gruntu lub wód powierzchniowych;
7) odpady komunalne należy gromadzić w pojemnikach do tego przystosowanych, a okresowo wywozić taborem technologicznym na wysypisko odpadów wskazane przez gminę, zgodnie z zasadami przyjętymi przez gminę; należy umożliwić zbieranie odpadów w sposób selektywny;
8) w przypadku wytwarzania odpadów w wyniku prowadzonej działalności gospodarczej lub ścieków technologicznych innych niż komunalne na inwestorze mogą ciążyć dodatkowe obowiązki wynikające z przepisów szczególnych, stosownie do ilości i rodzaju odpadów lub ścieków; w przypadkach tych dopuszcza się wyjątkowo stosowanie indywidualnych systemów służących do odprowadzania lub gromadzenia odpadów lub ścieków;
9) preferowane zasilanie w ciepło z sieci miejskiej, ewentualnie stosowanie indywidualnych urządzeń grzewczych nie powodujących przekroczeń standardów emisyjnych określonych w przepisach szczególnych;
10) zaopatrzenie w sieci telekomunikacji, sieci światłowodowe przez przedsiębiorstwa posiadające właściwe zezwolenia;
11) zakaz lokalizowania stacji bazowych telefonii komórkowej.
11. Sposób i termin tymczasowego zagospodarowania, urządzania i użytkowania:
1) nie ustala się.

§ 12. Strefa lądowska helikopterów

KARTA TERENU U1/L
1. Ustala się strefę lądowska helikopterów oznaczone na rysunku planu symbolem U1/L, o łącznej powierzchni 0,35 ha:
1) przeznaczenie podstawowe: lądowisko helikopterów na potrzeby szpitala.
2. Wymagania wynikające z potrzeb kształtowania zagospodarowania terenu:
1) pod lądowiskiem helikopterów dopuszcza się realizację garażu wielokondygnacyjnego o parametrach dachu odpowiadającym wymogom lądowiska.

§ 13. Strefa zieleni urządzonej

KARTA TERENU ZP
1. Ustala się strefę zieleni urządzonej oznaczone na rysunku planu symbolem ZP, o łącznej powierzchni 0,78 ha:
1) przeznaczenie podstawowe: zieleni urządzonej pełniącą funkcję izolacyjną i uzupełniającą;
2) przeznaczenie dopuszczalne: obsługa infrastruktury technicznej.
2. Zasady ochrony i kształtowania ładu przestrzennego:
1) zakaz zabudowy.
3. Zasady ochrony środowiska, przyrody i krajobrazu kulturowego:
1) wzbogacenie szaty roślinnej i krajobrazu poprzez wprowadzanie zadrzewień, grup drzew i krzewów, zróżnicowanych pod względem gatunkowym, zgodnych z lokalnymi warunkami siedliskowymi;
2) wprowadzenie, utrzymanie i pielęgnacja zieleni izolacyjnej.
4. Sposób i termin tymczasowego zagospodarowania, urządzania i użytkowania:
1) nie ustala się.

§ 14. Strefa wód powierzchniowych

KARTA TERENU WS
1. Ustala się strefę wód powierzchniowych i śródlądowych, oznaczoną na rysunku planu symbolem WS o łącznej powierzchni 0,4 ha:
1) przeznaczenie podstawowe: tereny wód powierzchniowych.
2. Zasady ochrony i kształtowania ładu przestrzennego:
1) nie ustala się.
3. Zasady ochrony środowiska, przyrody i krajobrazu kulturowego:
1) ochrona wód na zasadach określonych w przepisach szczególnych;
2) wszelkie prowadzone działania inwestycyjne wymagają odpowiednich do ich zakresu zezwoleń, określonych przepisami szczególnymi.
4. Zasady ochrony dziedzictwa kulturowego i zabytków oraz dóbr kultury współczesnej:
1) nie dotyczy.
5. Wymagania wynikające z potrzeb kształtowania przestrzeni publicznych:
1) nie ustala się.

6. Wymagania wynikające z potrzeb kształtowania zabudowy:
1) zakaz zabudowy;
2) dopuszcza się konieczne budowle hydrotechniczne.
7. Wymagania wynikające z potrzeb kształtowania zagospodarowania terenu:
1) wielkość udziału powierzchni terenu biologicznie czynnej do powierzchni ogólnej terenu – minimum 100%.
8. Granice i sposoby zagospodarowania terenów lub obiektów podlegających ochronie, ustalonych na podstawie odrębnych przepisów:
1) nie ustala się.
9. Zasady modernizacji, rozbudowy i budowy systemów komunikacji:
1) nie ustala się.
10. Zasady modernizacji, rozbudowy i budowy systemów infrastruktury technicznej:
1) nie ustala się.
11. Sposób i termin tymczasowego zagospodarowania, urządzania i użytkowania:
1) nie ustala się.

§ 15. Strefa terenów infrastruktury technicznej

KARTA TERENU IT.G
1. Ustala się teren infrastruktury technicznej – gazownictwo, oznaczony na rysunku planu symbolem IT.G o łącznej powierzchni 0,07 ha:
1) przeznaczenie podstawowe: stacja redukcyjna gazu wraz z infrastrukturą techniczną.
2. Zasady ochrony i kształtowania ładu przestrzennego:
1) obowiązek kształtowania w dostosowaniu do ukształtowania terenu, oraz z poszanowaniem wartości krajobrazowych i środowiskowych.
3. Zasady ochrony środowiska, przyrody i krajobrazu kulturowego:
1) nie ustala się.
4. Zasady ochrony dziedzictwa kulturowego i zabytków oraz dóbr kultury współczesnej:
1) nie dotyczy.
5. Wymagania wynikające z potrzeb kształtowania przestrzeni publicznych:
1) nie ustala się.
6. Wymagania wynikające z potrzeb kształtowania zabudowy:
1) nie ustala się.
7. Wymagania wynikające z potrzeb kształtowania zagospodarowania terenu:
1) dopuszcza się konieczne wydzielienia pod infrastrukturę techniczną.
8. Granice i sposoby zagospodarowania terenów lub obiektów podlegających ochronie, ustalonych na podstawie odrębnych przepisów:
1) zagospodarowanie na zasadach określonych w przepisach szczególnych.
9. Zasady modernizacji, rozbudowy i budowy systemów komunikacji:
1) nie ustala się.
10. Zasady modernizacji, rozbudowy i budowy systemów infrastruktury technicznej:
1) nie ustala się.
11. Sposób i termin tymczasowego zagospodarowania, urządzania i użytkowania:
1) nie ustala się.

KARTA TERENU IT.E
1. Ustala się teren infrastruktury technicznej – elektroenergetyka, oznaczony na rysunku planu symbolem IT.E o łącznej powierzchni 0,10 ha:
1) przeznaczenie podstawowe: stacje transformatorowe.
2. Zasady ochrony i kształtowania ładu przestrzennego:
1) obowiązek kształtowania zagospodarowania w dostosowaniu do ukształtowania terenu, oraz z poszanowaniem wartości krajobrazowych i środowiskowych.
3. Zasady ochrony środowiska, przyrody i krajobrazu kulturowego:
1) nie ustala się.
4. Zasady ochrony dziedzictwa kulturowego i zabytków oraz dóbr kultury współczesnej:
1) nie dotyczy.
5. Wymagania wynikające z potrzeb kształtowania przestrzeni publicznych:
1) nie ustala się.
6. Wymagania wynikające z potrzeb kształtowania zabudowy:
1) nie ustala się.
7. Wymagania wynikające z potrzeb kształtowania zagospodarowania terenu
1) dopuszcza się konieczne wydzielienia pod infrastrukturę techniczną.
8. Granice i sposoby zagospodarowania terenów lub obiektów podlegających ochronie, ustalonych na podstawie odrębnych przepisów:
1) zagospodarowanie na zasadach określonych w przepisach szczególnych.
9. Zasady modernizacji, rozbudowy i budowy systemów komunikacji:
1) nie ustala się.
10. Zasady modernizacji, rozbudowy i budowy systemów infrastruktury technicznej:
1) nie ustala się.
11. Sposób i termin tymczasowego zagospodarowania, urządzania i użytkowania:
1) nie ustala się.

§ 16. Strefa terenów komunikacji

KARTA TERENU KD
1. Ustala się tereny komunikacji – dróg publicznych oraz pasów technicznych infrastruktury technicznej, oznaczone na rysunku planu symbolem KD oraz symbolem klasyfikacji ulic.
2. Drogi główne KDg:
1) oznaczenie ulicy – 1KDg 2/2 + T, ulica Kościuszki – Królewiecka;
a) minimalna szerokość w liniach rozgraniczających – według rysunku planu, nie mniej niż ,

b) zasady kształtowania i obsługi:
- przekrój – docelowo ulica dwujezdniowa o dwóch pasach ruchu; od skrzyżowania z ul. Marymoncką i Al. Piłsudskiego z projektowanym torowiskiem tramwajowym między jezdniami; konieczne wyburzenia wzdłuż ul. Królewickiej,
- chodniki i ścieżki rowerowe – obustronne, oddzielone od jezdni pasem zieleni,
- obsługa terenów przyległych poprzez skrzyżowania – dopuszcza się obsługę bezpośrednią dla dużych obiektów,
- skrzyżowanie z Al. Piłsudskiego – Marymoncką w kształcie ronda, z relacją lewoskrętną z Al. Piłsudskiego w Kościuszki w drugim poziomie (estakada),
- przystanki autobusowe komunikacji publicznej w zatokach;
2) oznaczenie ulicy - 2KDG 2/2, 2KDG 2/2+T, Al. Piłsudskiego ;
a) minimalna szerokość w liniach rozgraniczających – według rysunku planu, nie mniej niż ,
b) zasady kształtowania i obsługi:
- przekrój – ulica dwujezdniowa o dwóch pasach ruchu z projektowanym torowiskiem tramwajowym między jezdniami na odcinku od skrzyżowania z ul. Królewicką (3KDG1/2+T); ulica dwujezdniowa o dwóch pasach ruchu na odcinku do skrzyżowania z ul. Królewicką,
- chodniki i ścieżki rowerowe - obustronne, oddzielone od jezdni pasem zieleni,
- obsługa terenów przyległych poprzez skrzyżowania – dopuszcza się obsługę bezpośrednią dla dużych obiektów,
- skrzyżowanie z ul. Kościuszki – Marymoncką w kształcie ronda z relacją lewoskrętną z Al. Piłsudskiego w Kościuszki w drugim poziomie (estakada),
- przystanki autobusowe komunikacji publicznej w zatokach;
3) oznaczenie ulicy –3KDG 1/2+T, ulica Królewicka;
a) minimalna szerokość w liniach rozgraniczających – według rysunku planu, nie mniej niż ,
b) zasady kształtowania i obsługi:
- przekrój – ulica jednojezdniowa o dwóch pasach ruchu; torowisko tramwajowe poza jezdniami,
- chodniki i ścieżki rowerowe – obustronne, oddzielone od jezdni pasem zieleni,
- obsługa terenów przyległych poprzez skrzyżowania – dopuszcza się obsługę bezpośrednią dla dużych obiektów,
- przystanki autobusowe komunikacji publicznej w zatokach;
3.Drogi zbiorcze KDZ:
1) oznaczenie ulicy –1KDZ 1/2, ulica Legionów;
a) minimalna szerokość w liniach rozgraniczających – według rysunku planu, nie mniej niż , w rejonie skrzyżowań zmienna,
b) zasady kształtowania i obsługi:
- przekrój – ulica jednojezdniowa o dwóch pasach ruchu,
- chodniki i ścieżki rowerowe – obustronne, oddzielone od jezdni pasem zieleni,
- obsługa terenów przyległych poprzez skrzyżowania – dopuszcza się obsługę bezpośrednią dla dużych obiektów,
- przystanki autobusowe komunikacji publicznej w zatokach;
4.Drogi lokalne KDL:
1) oznaczenie ulicy –1KDL 2/2+T, 1KDL 1/2 ulica Marymoncka;
a) minimalna szerokość w liniach rozgraniczających – według rysunku planu, nie mniej niż , w rejonie skrzyżowań zmienna,
b) zasady kształtowania i obsługi:
- przekrój – ulica dwujezdniowa o dwóch pasach ruchu, w rejonie skrzyżowania z ul. Kościuszki z torowiskiem tramwajowym między jezdniami, od skrzyżowania z wjazdem do szpitala z torowiskiem tramwajowym poza jezdnią, przekrój jednojezdniowy o dwóch pasach ruchu na wschód od skrzyżowania w rejonie zabudowy MW1,
- chodniki – obustronne w obszarze zabudowanym, poza jednostronne, oddzielone od jezdni pasem zieleni,
- dostępność – obsługa terenów sąsiednich poprzez skrzyżowania,
- przystanki tramwajowe w wysepkach między jezdniami;
2) oznaczenie ulicy –2KDL 1/2, ulica Narutowicza;
a) minimalna szerokość w liniach rozgraniczających – według rysunku planu, nie mniej niż ,
b) zasady kształtowania i obsługi:
- przekrój – ulica jednojezdniowa o dwóch pasach ruchu,
- chodniki – obustronne w obszarze zabudowanym, poza jednostronne, oddzielone od jezdni pasem zieleni,
- dostępność – obsługa terenów sąsiednich bezpośrednio z ulicy;
3) oznaczenie ulicy –3KDL 1/2, ulica Waryńskiego – Metalowców;
a) minimalna szerokość w liniach rozgraniczających – według rysunku planu, nie mniej niż ,
b) zasady kształtowania i obsługi:
- przekrój – ulica jednojezdniowa o dwóch pasach ruchu,
- chodniki – obustronne w obszarze zabudowanym, poza jednostronne, oddzielone od jezdni pasem zieleni,
- skrzyżowanie z ul. Królewicką 1KDG 2/2+T na zasadzie wjazd – wyjazd,
- dostępność – obsługa terenów sąsiednich bezpośrednio z ulicy;
4) oznaczenie ulicy –4KDL 1/2;
a) minimalna szerokość w liniach rozgraniczających – według rysunku planu, nie mniej niż ,

b) zasady kształtowania i obsługi:
- przekrój – ulica jednojezdniowa o dwóch pasach ruchu,
- chodniki – obustronne w obszarze zabudowanym, poza jednostronne, oddzielone od jezdni pasem zieleni,
- skrzyżowanie z ul. Królewicką 1KDG 2/2+T na zasadzie wjazd – wyjazd z możliwością obsługi komunikacyjnej terenu U2,
- dostępność – obsługa terenów sąsiednich bezpośrednio z ulicy;
5.Drogi dojazdowe KDD:
1) oznaczenie ulicy – KDD 1/2;
a) minimalna szerokość w liniach rozgraniczających – według rysunku planu, nie mniej niż 10 m,
b) zasady kształtowania i obsługi:
- przekrój – ulica jednojezdniowa o dwóch pasach ruchu;
- chodniki – obustronne;
- dostępność – obsługa terenów sąsiednich bezpośrednio z drogi.
6.Ciąg pieszo – jezdny KDX.
1) oznaczenie – KDX;
a)minimalna szerokość w liniach rozgraniczających – według rysunku planu, nie mniej niż 7 m,
b)zasady kształtowania i obsługi:
- przekrój – ulica jednoprzestrzenna, pełniąca funkcję dojazdu i dojścia do terenów sąsiednich;
- dostępność – obsługa terenów sąsiednich bezpośrednio z drogi.
7.Ciągi piesze KX:
1) minimalna szerokość w liniach rozgraniczających – według rysunku planu, nie mniej niż 3 m.
KARTA TERENU KDP
1. Ustala się teren obsługi komunikacji – parking publiczny, oznaczony na rysunku planu symbolem KDP:
1) przeznaczenie podstawowe: parking z towarzyszącą mu zielenią, oraz infrastrukturą techniczną.
2. Zasady ochrony i kształtowania ładu przestrzennego:
1) nie ustala się.
3. Zasady ochrony środowiska, przyrody i krajobrazu kulturowego:
1) zakaz lokalizacji przedsięwzięć mogących znacząco oddziaływać na środowisko w rozumieniu przepisów Prawo ochrony środowiska .
4. Zasady ochrony dziedzictwa kulturowego i zabytków oraz dóbr kultury współczesnej:
1) nie dotyczy.
5. Wymagania wynikające z potrzeb kształtowania przestrzeni publicznych:
1) nie ustala się.
6. Wymagania wynikające z potrzeb kształtowania zabudowy:
1) nie ustala się.
7. Wymagania wynikające z potrzeb kształtowania zagospodarowania terenu
1) dopuszcza się konieczne wydzielienia pod infrastrukturę techniczną.
8. Granice i sposoby zagospodarowania terenów lub obiektów podlegających ochronie, ustalonych na podstawie odrębnych przepisów:
1) nie dotyczy.
9. Zasady modernizacji, rozbudowy i budowy systemów komunikacji:
1) nie ustala się.
10. Zasady modernizacji, rozbudowy i budowy systemów infrastruktury technicznej:
1) nie ustala się.
11. Sposób i termin tymczasowego zagospodarowania, urządzania i użytkowania:
1) nie ustala się.
KARTA TERENU KDW
1. Ustala się tereny komunikacji – droga wewnętrzna, oznaczona na rysunku planu symbolem KDW:
2. Droga wewnętrzna KDW:
1) oznaczenie ulicy –KDW;
a) minimalna szerokość w liniach rozgraniczających – według rysunku planu, nie mniej niż 10 m,
b) zasady kształtowania i obsługi:
- przekrój – ulica jednojezdniowa o dwóch pasach ruchu,
- chodniki – obustronne,
- dostępność – obsługa terenów sąsiednich bezpośrednio z drogi,
- ciąg musi spełniać wymagania przepisów szczególnych dla dróg pożarowych.

Rozdział 3 PRZEPISY KOŃCOWE

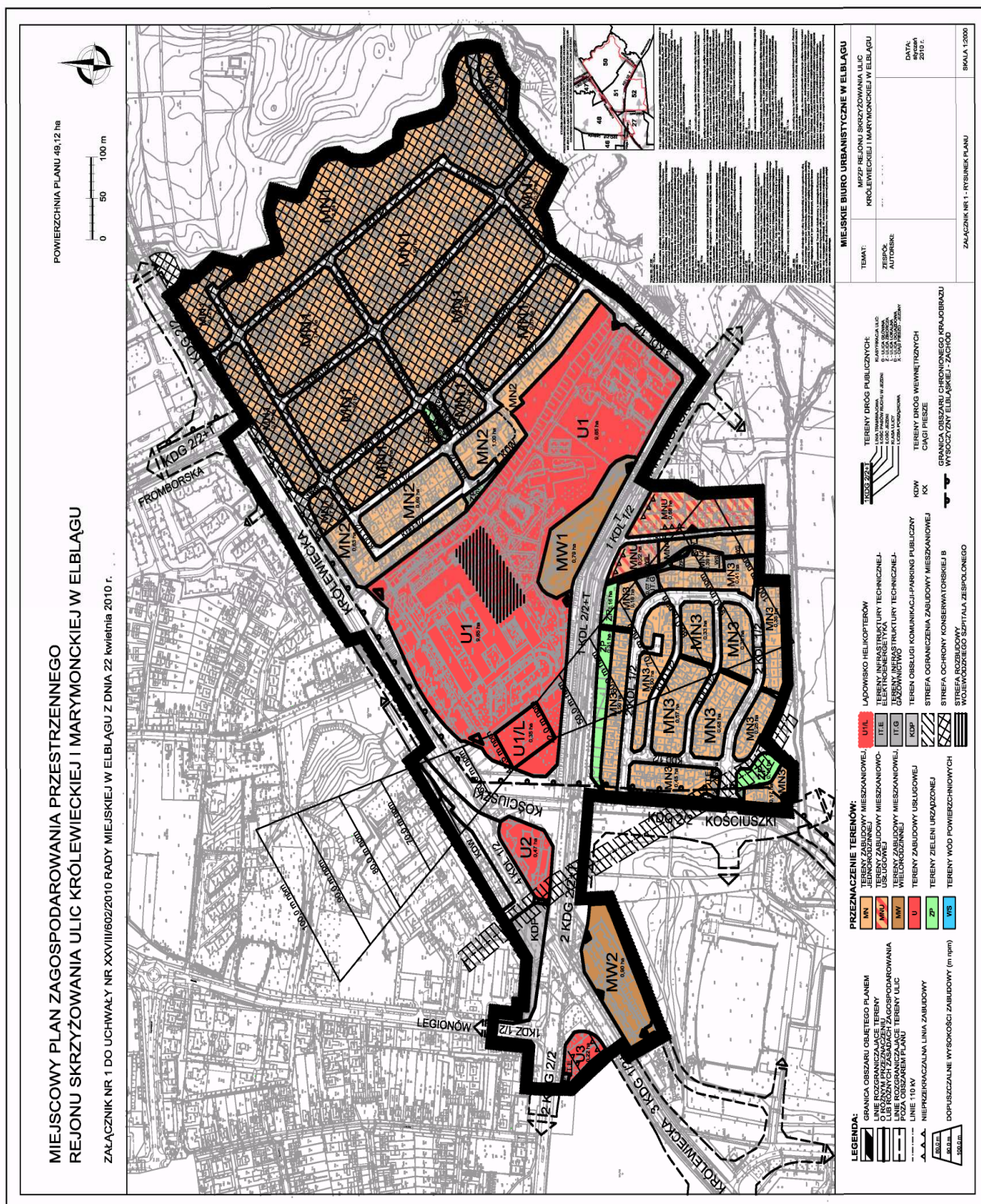
§ 17. Ustala się stawkę procentową służącą pobieraniu jednorazowej opłaty, wnoszonej na rzecz gminy zgodnie z art. 15 ust. 2 pkt 12 i art. 36 ust. 4 ustawy o planowaniu i zagospodarowaniu przestrzennym w wysokości 30%.

§ 18. Wykonanie niniejszej uchwały powierza się Prezydentowi Miasta Elbląga.

§ 19. Uchwała wchodzi w życie po upływie 30 dni od dnia jej ogłoszenia w dzienniku Urzędowym Województwa Warmińsko-Mazurskiego.

Przewodniczący Rady Miejskiej w Elblągu
Janusz Nowak

Załącznik nr 1
do uchwały nr XXVIII\602\2010
Rady Miejskiej w Elblągu
z dnia 22 kwietnia 2010 r.



Załącznik nr 2
do uchwały nr XXVIII/602/2010
Rady Miejskiej w Elblągu
z dnia 22 kwietnia 2010 r.

Rozstrzygnięcie w sprawie uwag wniesionych do projektu miejscowego planu zagospodarowania przestrzennego rejonu skrzyżowania ulic Marymonckiej i Królewieckiej w Elblągu na etapie wyłożenia projektu planu do publicznego wglądu.

W trakcie wyłożenia projektu miejscowego planu zagospodarowania przestrzennego rejonu skrzyżowania ulic Marymonckiej i Królewieckiej w Elblągu do publicznego wglądu w okresie od dnia 16 marca do dnia 14 kwietnia 2009 roku oraz w terminie wnoszenia uwag wyznaczonym w obwieszczeniu na dzień 28 kwietnia 2009 roku zgodnie procedurą określoną w art. 17 pkt 11 ustawy z dnia 27 marca 2003 roku o planowaniu i zagospodarowaniu przestrzennym (Dz. U. z 2003 r. Nr 80, poz. 717 z późn. zm.) wpłynęło jedno pismo zawierające 5 uwag do projektu planu.

W wyniku rozpatrzenia przez Prezydenta Miasta wniesione uwagi zostały uwzględnione a zmiany wynikające z ich uwzględnienia wprowadzone do projektu planu.

W trakcie ponownego wyłożenia projektu planu do publicznego wglądu w okresie od 9 grudnia 2009 r. do 7 stycznia 2010 r. oraz w terminie wnoszenia uwag wyznaczonym w ogłoszeniu na dzień 25 stycznia 2010 r. do projektu planu wniesiono 2 pisma z uwagami. W wyniku rozpatrzenia, uwagi zostały uwzględnione przez Prezydenta Miasta i zmiany wynikające z uwzględnienia uwag zostały wprowadzone do projektu planu.

Załącznik nr 3
do uchwały nr XXVIII/602/2010
Rady Miejskiej w Elblągu
z dnia 22 kwietnia 2010 r.

Rozstrzygnięcie o sposobie realizacji zapisanych w planie inwestycji z zakresu infrastruktury technicznej, które należą do zadań własnych gminy oraz zasadach ich finansowania dla miejscowego planu zagospodarowania przestrzennego rejonu skrzyżowania ulic Królewieckiej i Marymonckiej w Elblągu.

Na podstawie art. 20 ust. 1 ustawy z dnia 27 marca 2003 roku o planowaniu i zagospodarowaniu przestrzennym (Dz. U. Nr 80, poz. 717, ze zm.), art. 7 ust. 1, pkt 2 i 3 ustawy z dnia 8 marca 1990 roku o samorządzie gminnym (Dz. U. z 2001 r. Nr 142, poz. 1591 ze zm.) i art. 111 ust. 2 pkt 1 ustawy z dnia 26 listopada 1998 r. o finansach publicznych (Dz. U. z 2003 r. Nr 15 poz. 148 ze zm.) Rada Miejska w Elblągu ustala, co następuje:

1. W projekcie planu miejscowego ustala się realizację zadań własnych z zakresu budowy i modernizacji dróg publicznych w tym:

- a. realizacja dróg publicznych wraz z chodnikami, ścieżkami rowerowymi, i torowiskiem tramwajowym o łącznej powierzchni 75782 m²,
- b. budowa estakady o długości 208 m,
- c. budowa ronda o powierzchni 2250 m²,
- d. budowa parkingu ogólnodostępnego o powierzchni 2667 m²,

- e. budowa kanalizacji deszczowej stanowiącej odwodnienie odcinków drogi KDD o długości 622 m,
- f. budowa linii oświetlenia zewnętrznego ulic o długości 1362 m.

2. Na wydatki związane z realizacją inwestycji zapisanych w projekcie planu miejscowego składają się:

- a. wydatki gminy związane z wykupieniem nieruchomości do realizacji celów publicznych w kwocie 2.203.700 zł,
- b. wydatki związane z realizacją inwestycji z zakresu budowy dróg i elementów infrastruktury technicznej (jak w pkt 1) w kwocie 90.785.100 zł
- c. razem 92.988.800 zł.

3. Realizacja zadań własnych Miasta wymienionych w pkt 1 zostanie sfinansowana ze środków pochodzących z budżetu Miasta oraz współfinansowana ze środków Unii Europejskiej.

1227

UCHWAŁA Nr XXVIII/608/2010

Rady Miejskiej w Elblągu

z dnia 22 kwietnia 2010 r.

zmieniająca uchwałę w sprawie zasad udzielania bonifikat od ceny sprzedaży lokali mieszkalnych na rzecz ich najemców.

Na podstawie art. 68 ust. 1 pkt 7 ustawy z dnia 21 sierpnia 1997 r. o gospodarce nieruchomościami (Dz. U. z 2004 r. Nr 261, poz. 2603 i Nr 281, poz. 2782; z 2005 r. Nr 130, poz. 1087, Nr 169, poz. 1420 i Nr 175, poz. 1459; z 2006 r. Nr 104, poz. 708 i Nr 220, poz. 1600 i 1601; z 2007 r. Nr 69, poz. 468 i Nr 173, poz. 1218; z 2008 r. Nr 59, poz. 369 i Nr 220, poz. 1412 oraz z 2009 r. Nr 19, poz. 100, Nr 42, poz. 335 i poz. 340, Nr 98 poz. 817, Nr 161 poz. 1279

i 1281, Nr 206, poz. 1590) Rada Miejska w Elblągu uchwała, co następuje:

§ 1. W uchwale Nr XXIII/538/2005 Rady Miejskiej w Elblągu z dnia 23 czerwca 2005 roku w sprawie zasad udzielania bonifikat od ceny sprzedaży lokali mieszkalnych na rzecz ich najemców (Dz. Urz. Woj.

Warm.-Mazur. Nr 100, poz. 1331; z 2006 r. Nr 71, poz. 1281) wprowadza się następujące zmiany:

1) w § 1 dodaje się ust. 3 w brzmieniu:

„3. Wysokość bonifikaty, o której mowa w ust. 1, podwyższa się o 10%, w stosunku do lokali mieszkalnych sprzedawanych na rzecz osoby, lub jej następców prawnych będących jej wstępnymi albo zstępnymi, która przed zasiedleniem lokalu partycypowała finansowo w kosztach jego budowy.”;

2) w § 1 dodaje się ust. 4 w brzmieniu:

„4. W razie zbiegu praw do bonifikat maksymalna bonifikata nie może wynosić więcej niż 95% ceny lokalu.”;

3) skreśla się § 2;

4) w § 3 skreśla się ust. 1.

§ 2. Wykonanie uchwały powierza się Prezydentowi Miasta Elbląg.

§ 3. Uchwała wchodzi w życie po upływie 14 dni od dnia ogłoszenia w Dzienniku Urzędowym Województwa Warmińsko-Mazurskiego.

Przewodniczący Rady Miejskiej w Elblągu
Janusz Nowak

1228

UCHWAŁA Nr XL/449/2010

Rady Gminy Gietrzwałd

z dnia 22 kwietnia 2010 r.

zmieniająca uchwałę Nr XXXII/375/2002 r. z dnia 28 czerwca 2002 r. Rady Gminy Gietrzwałd w sprawie podziału gminy na okręgi wyborcze, ustalenia ich granic i numerów oraz liczby radnych wybieranych w każdym okręgu.

Na podstawie art. 92 ust. 1 i 2 ustawy z dnia 16 lipca 1998 r. Ordynacja wyborcza do rad gmin, rad powiatów i sejmików województw (Dz. U. z 2003 r. Nr 159, poz. 1547, zm. z 2004 r. Dz. U. Nr 25, poz. 219, Nr 102, poz. 1055, z 2005 r. Nr 175, poz. 1457, z 2006 r. Nr 17, poz. 128, Nr 146, poz. 1055, Nr 159, poz. 1127, Nr 218, poz. 1592, z 2007 r. Nr 112, poz. 766, z 2008 r. Nr 96, poz. 607, Nr 180, poz. 1111, z 2009 r. Nr 213, poz. 1651 i 1652) w związku z Zarządzeniem Nr 38 Wojewody Warmińsko-Mazurskiego z dnia 15 lutego 2010 r. w sprawie ustalenia liczby radnych wybieranych do rad gmin województwa warmińsko-mazurskiego, Rada Gminy Gietrzwałd na wniosek Wójta uchwala, co następuje:

§ 1. § 1. W uchwale Nr XXXII/375/2002 r. z dnia 28 czerwca 2002 r. Rady Gminy Gietrzwałd w sprawie podziału gminy na okręgi wyborcze, ustalenia ich granic i numerów oraz liczby radnych w każdym okręgu wprowadza się następujące zmiany:

§ 1. otrzymuje brzmienie:

„Dokonuje się podziału gminy na okręgi wyborcze:

Nr okręgu	Granice okręgu	Liczba radnych wybieranych w okręgu
1	Łupstych, Gronity	2
2	Naterki	1
3	Unieszewo	2
4	Szabruk	2
5	Naglady, Gietrzwałd	2
6	Łajsy, Pęglity	1
7	Woryty	1
8	Łęguty	1
9	Biesal, Rapaty, Dłużki	2
10	Tomaryny, Śródka, Jadaminy, Parwółki, Guzowy Piec	1

”

§ 2. Wykonanie uchwały powierza się Wójtowi Gminy.

§ 3. Uchwała podlega ogłoszeniu w Dzienniku Urzędowym Województwa Warmińsko-Mazurskiego oraz podaniu do publicznej wiadomości w sposób zwyczajowo przyjęty.

§ 4. Uchwała podlega niezwłocznemu przekazaniu Wojewodzie Warmińsko-Mazurskiemu oraz Komisarzowi Wyborczemu.

§ 5. Uchwała wchodzi w życie z dniem podjęcia.

Przewodniczący Rady
Krzysztof Wysocki

1229

UCHWAŁA Nr XL/450/2010

Rady Gminy Gietrzwałd

z dnia 22 kwietnia 2010 r.

zmieniająca uchwałę Nr XXXII/376/2002 Rady Gminy Gietrzwałd z dnia 28 czerwca 2002 r. w sprawie podziału gminy na obwody głosowania.

Na podstawie art. 30 ustawy z dnia 16 lipca 1998 r. Ordynacja wyborcza do rad gmin, rad powiatów i sejmików województw (Dz. U. z 2003 r. Nr 159, poz. 1547, zm. z 2004 r. Dz. U. Nr 25, poz. 219, Nr 102, poz. 1055, z 2005 r. Nr 175, poz. 1457, z 2006 r. Nr 17, poz. 128, Nr 146, poz. 1055, Nr 159, poz. 1127, Nr 218, poz. 1592, z 2007 r.

Nr 112, poz. 766, z 2008 r. Nr 96, poz. 607, Nr 180, poz. 1111, z 2009 r. Nr 213, poz. 1651 i 1652) Rada Gminy Gietrzwałd na wniosek Wójta uchwala, co następuje:

§ 1. W uchwale Nr XXXII/376/2002 Rady Gminy Gietrzwałd z dnia 28 czerwca 2002 r. w sprawie podziału

gminy na obwody głosowania wprowadza się następujące zmiany:

§ 1 otrzymuje brzmienie:

„Dokonuje się podziału gminy na obwody głosowania:

Numer obwodu	Granice obwodu
1	Gronity, Łupstych, Naterki
2	Unieszewo, Szabruk
3	Naglady, Gietrzwałd, Łajsy, Peglity, Woryty
4	Łęguty, Biesal, Rapaty, Dłużki, Tomaryny, Śródka, Jadaminy, Guzowy Piec, Parwółki
5	Dom Pomocy Społecznej w Grazymach

§ 2. Wykonanie uchwały powierza się Wójtowi Gminy.”

§ 3. Uchwała podlega ogłoszeniu w Dzienniku Urzędowym Województwa Warmińsko-Mazurskiego oraz podaniu do publicznej wiadomości w sposób zwyczajowo przyjęty.

§ 4. Uchwała podlega niezwłocznemu przekazaniu Wojewodzie Warmińsko-Mazurskiemu oraz Komisarzowi Wyborczemu.

§ 5. Uchwała wchodzi w życie z dniem podjęcia.

Przewodniczący Rady
Krzysztof Wysocki

1230

UCHWAŁA Nr XLIII/181/2010

Rady Gminy Godkowo

z dnia 26 kwietnia 2010 r.

w sprawie zasad i trybu przyznawania, wstrzymywania i cofania stypendiów za wyniki w sporcie kwalifikowanym

Na podstawie art. 7 ust. 1 pkt 10 i art. 18 ust. 2 pkt 15 Ustawy z dnia 8 marca 1990 r. o samorządzie gminnym (Dz. U. z 2001 Nr 142, poz. 1591 zm. Dz. U. z 2002 r. Nr 23 poz. 220, Nr 62 poz. 558, Nr 113 poz. 984, Nr 153 poz. 1271, Nr 214 poz. 1806, Dz. U. z 2003 r. Nr 80 poz. 717, Nr 162 poz. 1568, Dz. U. z 2004 Nr 102 poz. 1055, Nr 116 poz. 1203, Dz. U. z 2005 r. Nr 172 poz. 1441, Nr 175 poz. 1457, Dz. U. z 2006 r. Nr 17 poz. 128, Nr 181 poz. 1337, Dz. U. z 2007 r. Nr 48 poz. 327, Nr 138 poz. 974, Nr 173 poz. 1218, Dz. U. z 2008 r. Nr 180 poz. 1111, Nr 223 poz. 1458, Dz. U. z 2009 r. Nr 52 poz. 420, Nr 157 poz. 1241) oraz art. 2 ust. 2 i art. 35 Ustawy z dnia 29 lipca 2005 r. o sporcie kwalifikowanym (Dz. U. z 2005 r. Nr 155 poz. 1298 zm. Dz. U. z 2006 r. Nr 64 poz. 448, Nr 136 poz. 970 Dz. U. z 2007 r. Nr 34 poz. 206, Nr 171 poz. 1208) Rada Gminy Godkowo uchwala co następuje:

§ 1. 1. Stypendium sportowe przyznaje się w ramach środków finansowych przeznaczonych na ten cel w Budżecie Gminy.

2. Gmina Godkowo funduje stypendia sportowe zawodnikom posiadającym licencję zawodnika i uprawiającym określoną dyscyplinę sportu, którzy osiągnęli wysokie wyniki sportowe w międzynarodowym lub krajowym współzawodnictwie sportowym.

3. Zasady przyznawania, wstrzymywania i cofania stypendiów oraz ich wysokość określa niniejsza uchwała.

§ 2. 1. Stypendia mogą być przyznawane zawodnikom zrzeszonym w klubach sportowych, będącym uczniami lub studentami poniżej 24 roku życia, zamieszkałym na terenie Gminy Godkowo.

2. Stypendium może być przyznane zawodnikom, którzy zostali zakwalifikowani oraz uczestniczyli we współzawodnictwie na szczeblu krajowym lub międzynarodowym.

3. Zawodnik spełniający warunki określone w ust. 1 i 2 może otrzymać stypendium jeżeli przebieg jego dotychczasowej działalności sportowej wskazują na możliwość osiągnięcia w przyszłości wysokich wyników we współzawodnictwie krajowym lub międzynarodowym.

4. Jeden zawodnik może otrzymać tylko jedno stypendium.

§ 3. 1. Stypendium jest przyznawane na pisemny wniosek klubu sportowego, zrzeszającego zawodników zamieszkałych na terenie Gminy Godkowo.

2. Wnioski o przyznanie stypendium składane są w sekretariacie Urzędu Gminy Godkowo w terminie do 31 stycznia każdego roku, z wyłączeniem roku 2010, w którym wnioski należy składać do 31 maja.

3. Uzasadnienie wniosku powinno zawierać dotychczasowe osiągnięcia oraz opinię o zawodniku.

4. Wzór wniosku stanowi załącznik do niniejszej uchwały.

§ 4. 1. Stypendia przyznaje Wójt Gminy Godkowo, po zaciągnięciu opinii Komisji ds. stypendiów sportowych, w skład której wchodzi pracownik Urzędu Gminy zajmujący się sprawami kultury fizycznej, Sekretarz Gminy, przewodniczący Rady Gminy, członkowie Komisji Socjalno-Bytowej, Kultury, Sportu i Turystyki.

2. Komisję, o której mowa w ust. 1 zarządzeniem powołuje Wójt Gminy Godkowo, wyznaczając na przewodniczącego Komisji pracownika Urzędu Gminy Godkowo.

§ 5. 1. Stypendium przyznaje się maksymalnie na okres do 12 miesięcy.

2. Wysokość stypendium zależy od wyników sportowych osiągniętych przez zawodnika oraz kosztów związanych z uprawianą dyscypliną i wynosi od 100 do 380 zł miesięcznie.

3. Środki finansowe przekazuje się stypendyście po zawarciu umowy, w której określa się szczegółowe zasady wypłacania stypendium sportowego.

4. Wypłata stypendium może nastąpić w okresach innych niż miesięczne lub jednorazowo, o ile zastrzeżono to w umowie.

§ 6. 1. W trakcie pobierania stypendium zawodnik zobowiązany jest do:

1) godnego reprezentowania klubu i Gminy Godkowo,

2) realizacji programu przygotowań sportowych.

2. Klub sportowy wnioskujący o stypendium dla zawodnika ma obowiązek poinformowania Wójta Gminy Godkowo o wszelkich zakłóceniach związanych z realizacją warunków zawartych w ust. 1.

§ 7. 1. Wypłatę stypendium wstrzymuje się w przypadku:

- 1) gdy zawodnik jest czasowo niezdolny do startów lub treningów
- 2) zawodnik został czasowo zdyskwalifikowany,
- 3) zawodnik został zawieszony w prawach zawodnika lub przez organ statutowy właściwego związku sportowego,
- 4) zawodnik z jakichkolwiek powodów czasowo zaprzestał startów lub treningów.

2. Wypłatę stypendium wstrzymuje się na czas trwania przyczyny wymienionej w ust. 1.

3. Wypłatę stypendium wznowia się po ustaniu przyczyny od najbliższego terminu płatności.

§ 8. Stypendium cofa się w następujących przypadkach:

- 1) zawodnik jest trwale niezdolny do startów lub treningów,
- 2) zawodnik z jakichkolwiek powodów trwale zaprzestał startów lub treningów,
- 3) zawodnik został dożywotnio zdyskwalifikowany lub pozbawiony praw zawodnika,
- 4) zawodnik swoim nagannym lub niegodnym zachowaniem, sprzecznym z zasadami współżycia społecznego lub ogólnie przyjętymi obyczajami, naraził na szwank dobre imię Gminy lub klubu sportowego.

§ 9. Decyzję o wstrzymaniu, wznowieniu i cofaniu stypendium podejmuje Wójt Gminy Godkowo po zaciągnięciu opinii kierownictwa klubu sportowego, do którego należy dany zawodnik i Komisji ds. stypendiów sportowych.

§ 10. Wykonanie uchwały powierza się Wójtowi Gminy Godkowo

§ 11. Uchwała wchodzi w życie po upływie 14 dni od ogłoszenia w Dzienniku Urzędowym Województwa Warmińsko-Mazurskiego.

Przewodniczący Rady Gminy
Jerzy Ciesielski

Załącznik nr 1
do uchwały nr XLIII/181/2010
Rady Gminy Godkowo
z dnia 26 kwietnia 2010 r.

.....
(pieczęć klubu sportowego)

.....
(miejscowość, data)

**Wniosek
o przyznanie stypendium sportowego zawodnikowi
osiągającemu wysokie wyniki sportowe w r.**

I. Informacje o zawodniku

1. Nazwisko
2. Imiona
3. Adres zamieszkania
4. Numer PESEL
5. Miejsce pobierania nauki – nazwa i adres szkoły/uczelni
6. Uzasadnienie wniosku – osiągnięcia zawodnika (miejscas uzyskane w rozgrywkach sportowych, daty, pełne nazwy rozgrywek)
7. Opinia o kandydacie

II. Informacje o wnioskodawcy

1. Pełna nazwa klubu sportowego
2. Adres
3. Tel. fax. e-mail
4. Status prawny organizacji (data rejestracji, numer i dział rejestru lub wpisu)
5. Przedstawiciel wnioskodawcy typowany do udziału w pracach Komisji ds. stypendiów sportowych

.....
(imienna pieczęć i podpis osoby
działającej w imieniu wnioskodawcy)

III. Opinia Komisji ds. stypendiów sportowych (wypełnia Komisja powołana przez Wójta Gminy Godkowo)

.....
.....
Podpisy członków Komisji

1231

UCHWAŁA Nr LIV/415/10
Rady Miejskiej w Zalewie
z dnia 28 kwietnia 2010 r.

**w sprawie szczegółowych zasad sposobu i trybu umarzania, odraczania i rozkładania na raty należności
pieniężnych Gminy Zalewo lub jej jednostek podległych, mających charakter cywilnoprawny
oraz wskazania organów do tego uprawnionych.**

Na podstawie art. 18 ust. 2 pkt 15 ustawy z dnia 8 marca 1990 r. o samorządzie gminnym (Jednolity tekst: Dz. U. z 2001 r. Nr 142, poz. 1591, zmiany z 2002 r. Dz. U. Nr 23, poz. 220, Dz. U. Nr 62, poz. 558, Dz. U. Nr 113, poz. 984, Dz. U. Nr 153, poz. 1271, Dz. U. Nr 214, poz. 1806 z 2003 r.: Dz. U. Nr 80, poz. 717, Nr 162, poz. 1568 z 2004 r.: Dz. U. Nr 102, poz. 1055, Nr 116, poz. 1203, z 2005 r.: Dz. U. Nr 172, poz. 144; Dz. U. Nr 175, poz. 1457 z 2006 r.: Dz. U. Nr 17, poz. 128, Dz. U. Nr 181, poz. 1337 z 2007 r.: Dz. U. Nr 48, poz. 327, Dz. U. Nr 138, poz. 974, Dz. U. Nr 173, poz. 1218 z 2008 r.: Dz. U. Nr 180, poz. 1111, Dz. U. Nr 223, poz. 1458 z 2009 r.: Dz. U. Nr 52, poz. 420, Dz. U. Nr 157, poz. 1241 oraz z 2010 r. Nr 28, poz.: 142 i poz. 146) oraz art. 39 ust. 1, 2 i 3 ustawy z dnia 27 sierpnia 2009 r. o finansach publicznych (Dz. U. Nr 157, poz. 1240 oraz z 2010 r. Nr 28, poz. 146) Rada Miejska w Zalewie uchwala, co następuje:

§ 1. 1. Uchwała określa szczegółowe zasady, sposób i tryb umarzania, odraczania terminu zapłaty oraz rozkładania na raty płatności na rzecz Gminy Zalewo lub jej jednostek podległych z tytułu należności pieniężnych, mających charakter cywilnoprawny, zwanych dalej „należnościami” wobec osób fizycznych, osób prawnych, a także jednostek organizacyjnych nie posiadających osobowości prawnej, zwanych dalej „dłużnikami”.

2. Przez wartość należności rozumie się należność główną, odsetki oraz inne należności uboczne według stanu na dzień umorzenia lub udzielenia ulgi.

§ 2. 1. Należność może być umorzona w całości lub w części jeżeli:

- 1) należności nie ściągnięto w toku zakończonego postępowania egzekucyjnego, likwidacyjnego lub upadłościowego,
- 2) nie można ustalić dłużnika lub dłużnik zmarł nie pozostawiając żadnego majątku i spadkobierców,
- 3) zachodzi uzasadnione przypuszczenie, że w postępowaniu egzekucyjnym nie uzyska się kwoty wyższej od kosztów dochodzenia i egzekucji tej należności,
- 4) ściąganie należności zagraża egzystencji dłużnika.

2. Umorzenie należności w przypadkach określonych w ust. 1 pkt 4 może nastąpić na wniosek dłużnika a w przypadkach określonych w ust. 1 pkt 1) 2 i 3) również z inicjatywy wierzyciela.

3. Decyzja (porozumienie) o umorzeniu należności musi być poprzedzona postępowaniem wyjaśniającym,

które wykaże przynajmniej jedną z przesłanek umorzenia wymienionych w ust. 1.

4. Jeżeli umorzenie dotyczy części należności, oznacza się termin zapłaty pozostałej części należności. W razie niedotrzymania tego terminu umorzenie podlega uchyleniu.

5. Umorzenie części należności oznacza umorzenie w równym stopniu należności głównej, odsetek i należności ubocznych.

6. Umorzenie należności, za którą odpowiada solidarnie więcej niż jeden dłużnik, może nastąpić, gdy okoliczności uzasadniające umorzenie wymienione w ust. 1 zachodzą co do wszystkich dłużników.

§ 3. Do umarzania należności uprawniony jest:

- 1) Kierownik jednostki organizacyjnej gminy – jeżeli wartość wierzytelności nie przekracza kwoty 50% przeciętnego miesięcznego wynagrodzenia w roku poprzedzającym podjęcie decyzji o umorzeniu ogłoszonego w Dzienniku Urzędowym Rzeczypospolitej Polskiej „Monitor Polski” przez Prezesa Głównego Urzędu Statystycznego dla celów naliczania odpisu na zakładowy fundusz świadczeń socjalnych.
- 2) Burmistrz – odnośnie innych wierzytelności Gminy oraz jeżeli wartość wierzytelności przekracza kwotę, o której mowa w pkt 1.

§ 4. 1. W przypadkach uzasadnionych względami społecznymi lub gospodarczymi na wniosek dłużnika można odroczyć termin zapłaty całości lub części należności, rozłożyć płatność całości lub części należności na raty, biorąc pod uwagę możliwości płatnicze dłużnika oraz uzasadniony interes jednostki organizacyjnej.

2. Okres odraczania lub rozkładania na raty nie może przekraczać 12 miesięcy.

3. Przepisy § 2 ust. 3, 4 i 5 oraz § 3 stosuje się odpowiednio.

§ 5. Umorzenie lub udzielenie ulgi w spłacie należności może być cofnięte, jeżeli wyjdzie na jaw, że dowody na podstawie których należności spłacono lub udzielono ulg w ich spłaceniu okazały się fałszywe, albo

że dłużnik wprowadził w błąd, co do okoliczności, które stanowiły podstawę umorzenia lub udzielenia ulgi.

§ 6. 1. Umarzanie należności, a także udzielanie ulg w ich spłacie, o których mowa w § 4 następuje w drodze umowy lub oświadczenia woli, a sytuacji przewidzianej w § 2 ust. 1 pkt 2 w drodze jednostronnego oświadczenia woli.

2. W przypadku wystąpienia okoliczności wymienionych w art. 56 ust. 1 ustawy z dnia 27 sierpnia 2009 r. o finansach publicznych (Dz. U. Nr 157, poz. 1240), ulgi o których mowa w § 2 i § 4 mogą być stosowane z urzędu.

§ 7. Do umarzania lub udzielania ulg w spłacie należności przez przedsiębiorców, stosuje się dodatkowo przepisy ustawy z dnia 30 kwietnia 2004 r. o postępowaniu w sprawach dotyczących pomocy publicznej (Jednolity tekst: Dz. U. z 2007 r. Nr 59, poz. 404 ze zm.)

§ 8. Uchyła się z dniem wejścia w życie niniejszej uchwały uchwałę Nr IX/96/03 Rady Miejskiej w Zalewie z dnia 4 lipca 2003 r. w sprawie ustalenia szczegółowych

zasad i trybu umarzania, rozkładania na raty oraz odraczania terminów płatności wierzytelności z tytułu należności pieniężnych, do których nie stosuje się przepisów ustawy z dnia 29 sierpnia 1997 r. – Ordynacja podatkowa.

§ 9. Zobowiązuje się Burmistrza Zalewa do informowania Rady Miejskiej w Zalewie o podjętych decyzjach w przedmiocie umorzenia należności w sprawozdaniach z działalności Burmistrza do dnia 30 grudnia każdego roku budżetowego. Wykonanie uchwały powierza się Burmistrzowi Zalewa.

§ 10. Wykonanie uchwały powierza się Burmistrzowi Zalewa.

§ 11. Uchwała wchodzi w życie po upływie 14 dni od ogłoszenia w dzienniku Urzędowym Województwa Warmińsko-Mazurskiego.

Przewodnicząca Rady Miejskiej
Krystyna Kacprzak

1232

UCHWAŁA Nr XXXV/207/10

Rady Gminy Jedwabno

z dnia 29 kwietnia 2010 r.

w sprawie zmiany uchwały w sprawie stawek opłaty miejscowej

Na podstawie art. 18 ust. 2 pkt 8 ustawy z 8 marca 1990 r. o samorządzie gminnym (Dz. U. z 2001 r. Nr 142, poz. 1591, z 2002 r. Nr 23, poz. 220, Nr 62, poz. 558, Nr 113, poz. 984, Nr 153, poz. 1271, Nr 214, poz. 1806, z 2003 r. Nr 80, poz. 717, Nr 162, poz. 1568, z 2004 r. Nr 102, poz. 1055, Nr 116, poz. 1203, Nr 167, poz. 1759, z 2005 r. Nr 172, poz. 1441, Nr 175, poz. 1457, z 2006 r. Nr 17, poz. 128, Nr 181, poz. 1337, z 2007 r. Nr 48, poz. 327, Nr 138, poz. 974 i Nr 173, poz. 1218), z 2008 r. Nr 180, poz. 1111, Nr 223, poz. 1458 i z 2009 r. Nr 52, poz. 420, Nr 157, poz. 1241) oraz art. 19 pkt 1 lit. b i pkt 2 ustawy z 12 stycznia 1991 roku o podatkach i opłatach lokalnych (Dz. U. z 2006 Nr 121, poz. 844, Dz. U. z 2005 Nr 143, poz. 1199, Dz. U. z 2006 Nr 220, poz. 1601, Dz. U. z 2006 Nr 225, poz. 1635, Dz. U. z 2006 Nr 249, poz. 1828, Dz. U. z 2006 Nr 251, poz. 1847, Dz. U. z 2006 Nr 245, poz. 1775, Dz. U. z 2008 Nr 93, poz. 585, Dz. U. z 2008 Nr 116, poz. 730, Dz. U. z 2008 Nr 223, poz. 1463, Dz. U. z 2009 Nr 56, poz. 458) Rada Gminy Jedwabno uchwala, co następuje:

§ 1. W uchwale Nr XXXIV/194/10 Rady Gminy Jedwabno z dnia 24 marca 2010 roku w sprawie stawek opłaty miejscowej w § 1 skreśla się wyrazy „zdrowotnych lub”.

§ 2. Wykonanie uchwały powierza się Wójtowi Gminy Jedwabno.

§ 3. Uchwała wchodzi w życie po ogłoszeniu w Dzienniku Urzędowym Województwa Warmińsko-Mazurskiego z mocą obowiązującą od 1 lipca 2010 r.

Przewodnicząca Rady Gminy Jedwabno
Maria Pyrzanowska

1233

UCHWAŁA Nr XXXIX/200/2010

Rady Gminy Kolno

z dnia 30 kwietnia 2010 r.

w sprawie zmian w podziale na stałe obwody głosowania.

Na podstawie art. 30 ust. 2 w związku z art. 31 ustawy z dnia 16 lipca 1998 r. - Ordynacja wyborcza do rad gmin, rad powiatów i sejmików województw (Dz. U. z 2003 r., Nr 159, poz. 1547 z późn. zm.) na wniosek Wójta Gminy Kolno¹⁾ Rada Gminy Kolno uchwala, co następuje:

§ 1. 1. W § 1 uchwały Nr XXXVIII/238/06 Rady Gminy w Kolnie z dnia 28 lipca 2006 r. w sprawie podziału obszaru

Gminy Kolno na stałe obwody głosowania, ich granice i numery (Dz. Urz. Woj. Warm.-Maz. z 2006 r. Nr 119, poz. 1923 i z 2007 r., Nr 151, poz. 1992) w tabeli, w wierszu „1.”, w kolumnie „Granice obwodu” dodaje się wyraz „Otry”.

2. Podział graficzny Gminy Kolno na stałe obwody głosowania przedstawia mapa stanowiąca załącznik do niniejszej uchwały.

§ 2. Wykonanie uchwały powierza się Wójtowi Gminy.

§ 3. Uchwała wchodzi w życie z dniem podjęcia.

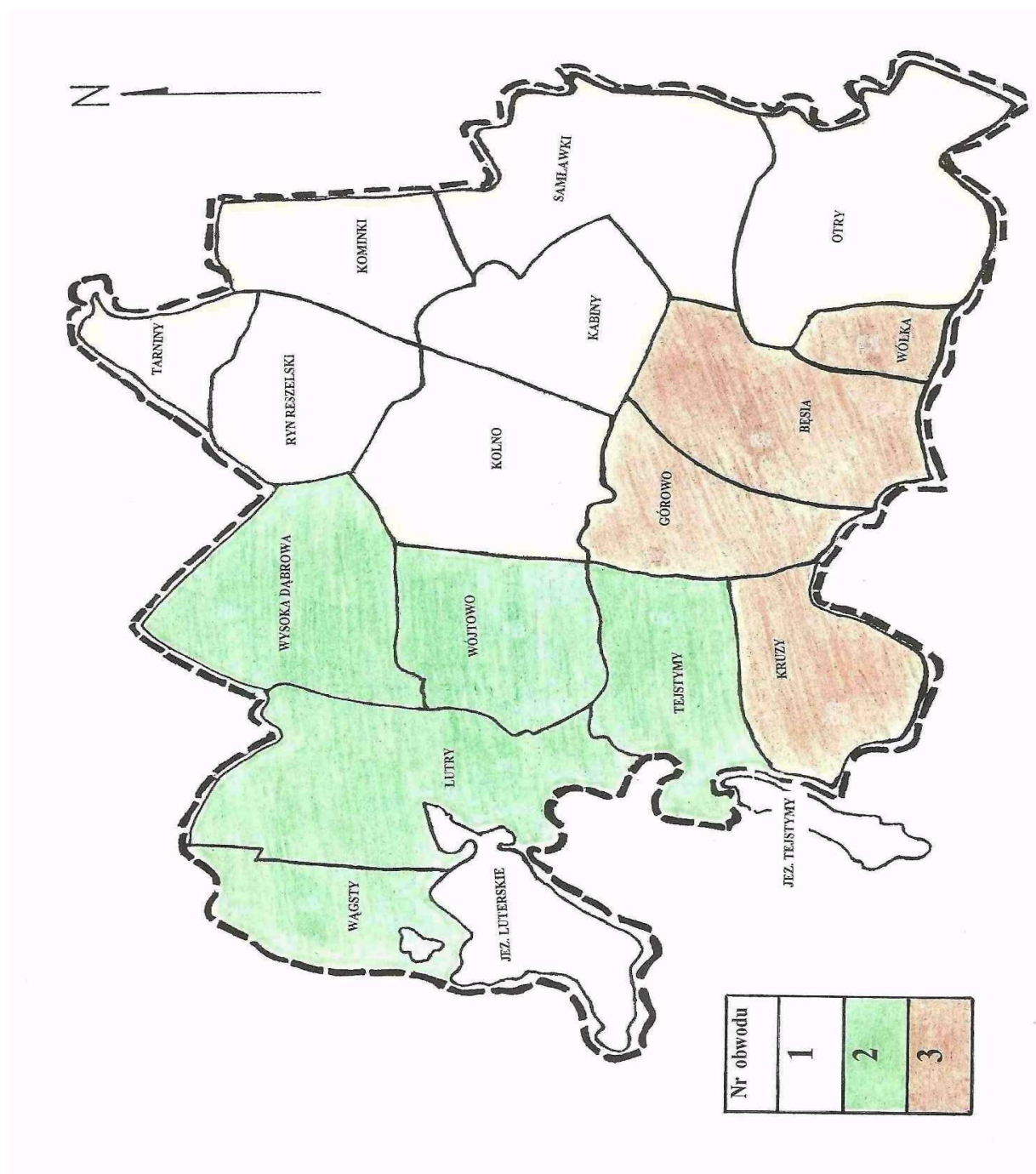
§ 4. Wójt Gminy przekazuje Uchwałę Wojewodzie Warmińsko-Mazurskiemu oraz Komisarzowi Wyborczemu w Olsztynie.

§ 5. Uchwała podlega ogłoszeniu w Dzienniku Urzędowym Województwa Warmińsko-Mazurskiego oraz podaniu do publicznej wiadomości w sposób zwyczajowo przyjęty.

Przewodniczący Rady Gminy Kolno
Andrzej Bancerz

¹ Zmiany tekstu jednolitego w/w ustawy zostały ogłoszone w Dz. U. z 2004 r. Nr 25, poz. 219, Nr 102, poz. 1055 i Nr 167, poz. 1760, z 2005 r., Nr 175, poz. 1457, z 2006 r., Nr 17, poz. 128, Nr 34, poz. 242, Nr 146, poz. 1055, Nr 159, poz. 1127 i Nr 218, poz. 1592, z 2007 r., Nr 25, poz. 162, Nr 48, poz. 327 i Nr 112, poz. 766 oraz z 2008 r. Nr 96, poz. 607, Nr 80, poz. 1111 oraz z 2009 r. Nr 213, poz. 1651 i poz. 1652)

Załącznik nr 1
do uchwały nr XXXIX/200/2010
Rady Gminy Kolno
z dnia 30 kwietnia 2010 r.



1234

UCHWAŁA Nr XXXIX/201/2010

Rady Gminy Kolno

z dnia 30 kwietnia 2010 r.

zmieniająca uchwałę w sprawie określenia zasad i trybu przeprowadzania konsultacji z mieszkańcami Gminy Kolno.

Na podstawie art. 5a ust. 2 ustawy z dnia 8 marca 1990 r. o samorządzie gminnym (Dz. U. z 2001r., nr 142, poz. 1591)¹⁾

§ 1. § 1. W uchwale Nr VII/39/2007 Rady Gminy w Kolnie z dnia 30 marca 2007 r. w sprawie określenia zasad i trybu przeprowadzania konsultacji z mieszkańcami Gminy Kolno (Dz. Urz. Woj. War.-Maz. Nr 67, poz. 1073), wprowadza się następujące zmiany:

1) § 1 pkt 4 otrzymuje brzmienie:

„§ 1 pkt 4) radzie - należy przez to rozumieć Radę Gminy Kolno”,

2) § 5 ust. 1 pkt 3 otrzymuje brzmienie:

„§ 5 ust. 1 pkt 3) przyjmowanie zgłoszeń, uwag, wniosków i opinii do projektu uchwały zamieszczonego przez okres 14 dni w na stronie internetowej Gminy Kolno”.

§ 2. Wykonanie uchwały powierza się Wójtowi Gminy Kolno.

§ 3. Uchwała wchodzi w życie po upływie 14 dni od dnia ogłoszenia w Dzienniku Urzędowym Województwa Warmińsko-Mazurskiego.

Przewodniczący Rady Gminy Kolno
Andrzej Banczerz

¹⁾ Zmiany ogłoszono w Dz. U. z 2002 r., Nr 23, poz. 220, Nr 62, poz. 558, Nr 113, poz. 984, Nr 153, poz. 1271, Nr 214, poz. 1806; Dz. U. z 2003 r., Nr 80, poz. 717, Nr 162, poz. 1568; Dz. U. z 2004 r., Nr 102, poz. 1055, Nr 116, poz. 1203; Dz. U. z 2005 r., Nr 172, poz. 1441, Nr 175, poz. 1457; Dz. U. z 2006 r., Nr 17, poz. 128, Nr 181, poz. 1337; Dz. U. z 2007 r., Nr 48, poz. 327, Nr 173, poz. 1218; Dz. U. z 2008 r., Nr 180, poz. 1111, Nr 223, poz. 1458; Dz. U. z 2009 r., Nr 52, poz. 420, Nr 157, poz. 1241; Dz. U. z 2010 r., Nr 28, poz. 142, Nr 28, poz. 146

1235

UCHWAŁA Nr XXXIX/361/10

Rady Miejskiej w Olecku

z dnia 30 kwietnia 2010 r.

w sprawie podziału Gminy Olecko na stałe obwody głosowania.

Na podstawie art. 30 ustawy z dnia 16 lipca 1998 r. – Ordynacja wyborcza do rad gmin, rad powiatów i sejmików województw (t.j. Dz. U. z 2003 r. Nr 159, poz. 1547; z 2004 r. Nr 25, poz. 219, Nr 102, poz. 1055, Nr 167, poz. 1760; z 2005 r. Nr 175, poz. 1457; z 2006 r. Nr 17, poz. 128, Nr 34, poz. 242, Nr 146, poz. 1055, Nr 159, poz. 1127, Nr 218, poz. 1592; z 2007 r. Nr 48, poz. 327, Nr 112, poz. 766; z 2008 r. Nr 96, poz. 607, Nr 180, poz. 1111; z 2009 r. Nr 213, poz. 1651 i poz. 1652), na wniosek Burmistrza Olecka, Rada Miejska w Olecku uchwala, co następuje:

§ 1. Dokonuje się podziału Gminy Olecko na stałe obwody głosowania, ustala się ich granice oraz numery zgodnie z załącznikiem do niniejszej uchwały.

§ 2. Tracą moc: uchwała Nr 186/98 Zarządu Miejskiego w Olecku z dnia 2 września 1998 r. w sprawie utworzenia obwodów głosowania, uchwała Nr XXXVI/267/01 Rady Miejskiej w Olecku z dnia 13 lipca 2001 r. w sprawie ustalenia zmiany obwodów głosowania, uchwała Nr XI/100/07 Rady Miejskiej w Olecku z dnia

11 września 2007 r. w sprawie ustalenia zmiany obwodów głosowania oraz uchwała Nr XXI/186/08 Rady Miejskiej w Olecku z dnia 26 sierpnia 2008 r. w sprawie ustalenia zmiany obwodów głosowania.

§ 3. Uchwała podlega ogłoszeniu w Dzienniku Urzędowym Województwa Warmińsko-Mazurskiego oraz podaniu do publicznej wiadomości w sposób zwyczajowo przyjęty.

§ 4. Uchwała podlega niezwłocznemu przekazaniu Wojewodzie Warmińsko-Mazurskiemu oraz Komisarzowi Wyborczemu w Olsztynie.

§ 5. Wykonanie uchwały powierza się Burmistrzowi Olecka.

§ 6. Uchwała wchodzi w życie z dniem podjęcia.

Przewodniczący Rady Miejskiej
Karol Sobczak

Załącznik
do Uchwały nr XXXIX/361/10
Rady Miejskiej w Olecku
z dnia 30 kwietnia 2010 r.

Podział Gminy Olecko na obwody głosowania

Nr obwodu głosowania	GRANICE OBWODU
1	Olecko, ul: Czerwonego Krzyża, Dworek Mazurski, Gdańska, Gołdapska, Kiepur, Leśna, Ludowa, Moniuszki, Paderewskiego, Park, Parkowa, Sembrzyckiego, Spacerowa, Sportowa, Szymanowskiego, Wiejska, Wieniawskiego.
2	Olecko, ul: 11 Listopada, Akacyjowa, Andrzeja Legusa, Armii Krajowej, Brzozowa, Chopina, Cicha, Janusza Pawłowskiego, Jeziorna, Kasztanowa, Klonowa, Kopernika, Letnia, Składowa, Słowiańska, Sokola, Wierzbowa, Zielona.
3	Olecko, ul: 1 Maja, Cisowa, Grunwaldzka, Jagiellońska, Mazurska, Młynowa, Partyzantów, Plac Wolności, Plac Zamkowy, Stroma, Warmińska, Wąska, Zamkowa.
4	Olecko, ul: Aleje Lipowe, Broniewskiego, Kasprowicza, Łąkowa, Nocznickiego, Przybyszewskiego, Rzeźnicka, Słowackiego, Stefana Batorego, Targowa, Wodna, Zyndrama.
5	Olecko, ul: Aleja Zwycięstwa, Kościuszki, Rzemieślnicza.
6	Olecko, ul: Armii Ludowej, Asnyka, Baczyńskiego, Bohaterów Białostocczyzny, Dąbrowskiej, Kajki, Kochanowskiego, Konopnickiej, Mereckiego, Mickiewicza, Norwida, Orzeszkowej, Prusa, Reja, Reymonta, Sienkiewicza, Staffa, Syrokomli, Tuwima, Zana, Żeromskiego.
7	Olecko, ul: Elcka, Kamienna, Kolejowa, Osiedle nad Legą, Plac Wieży Ciśnień, Produkcyjna, Przykamienna, Przytorowa, Słoneczna, Szosa do Świętąjna, Środkowa, Tartaczna, Tunelowa, Wiśniowa, Wojska Polskiego, Zamostowa.
8	Olecko, Osiedle Lesk, ul: Przemysłowa, Szosa do Krupina.
9	Olecko, Osiedle Siejnik I, Osiedle Siejnik II.
10	Miejscowości: Dobki, Doliwy, Duły, Giże, Gordejki, Gordejki Małe, Imionki, Jaśki, Olecko Kolonia, Kukowo, Lesk, Lipkowo, Łęgowo, Możne, Olszewo, Przytuły, Rosochackie, Sedranki, Siejnik, Skowronki, Zielonówek.
11	Miejscowości: Babki Oleckie, Biała Olecka, Judziki, Lenarty.
12	Miejscowości: Borawskie, Borawskie Małe, Kolonie Dąbrowskie, Dąbrowskie, Dąbrowskie Os., Pieńki, Plewki, Raczek Wielkie, Szczecinki.
13	Miejscowości: Babki Gąseckie, Dziegiele Oleckie, Gąski, Kijewo, Ślepie, Świdry, Wólka Kijewska, Zabieline, Zajdy, Zatyki.

1236

UCHWAŁA Nr XXXIX/362/10

Rady Miejskiej w Olecku

z dnia 30 kwietnia 2010 r.

w sprawie zmiany uchwały Nr XLVI/350/02 Rady Miejskiej w Olecku z dnia 28 czerwca 2002 r. w sprawie podziału miasta i gminy Olecko na okręgi wyborcze oraz ustalenia liczby radnych wybieranych w każdym okręgu wyborczym.

Na podstawie art. 92 ust. 2 ustawy z dnia 16 lipca 1998 r. – Ordynacja wyborcza do rad gmin, rad powiatów i sejmików województw (t.j. Dz. U. z 2003 r. Nr 159, poz. 1547; z 2004 r. Nr 25, poz. 219, Nr 102, poz. 1055, Nr 167, poz. 1760; z 2005 r. Nr 175, poz. 1457; z 2006 r. Nr 17, poz. 128, Nr 34, poz. 242, Nr 146, poz. 1055, Nr 159, poz. 1127, Nr 218, poz. 1592; z 2007 r. Nr 48, poz. 327, Nr 112, poz. 766; z 2008 r. Nr 96, poz. 607, Nr 180, poz. 1111; z 2009 r. Nr 213, poz. 1651 i poz. 1652) w związku z Zarządzeniem Nr 38 Wojewody Warmińsko-Mazurskiego z dnia 15 lutego 2010 r. w sprawie ustalenia liczby radnych wybieranych do rad gmin województwa warmińsko-mazurskiego (Dz. Urz. Woj. Warm.-Maz. Nr 18, poz. 494), na wniosek Burmistrza Olecka, Rada Miejska w Olecku uchwala, co następuje:

§ 1. 1. W uchwale Nr XLVI/350/02 Rady Miejskiej w Olecku z dnia 28 czerwca 2002 r. w sprawie podziału miasta i gminy Olecko na okręgi wyborcze oraz ustalenia liczby radnych wybieranych w każdym okręgu wyborczym, zmienionej uchwałą Nr XLV/347/06 Rady Miejskiej w Olecku z dnia 31 maja 2006 r. w sprawie zmiany uchwały Nr XLVI/350/02 Rady Miejskiej w Olecku z dnia 28 czerwca 2002 r. w sprawie podziału miasta i gminy Olecko na okręgi wyborcze oraz ustalenia liczby radnych wybieranych w każdym okręgu wyborczym wprowadza się następujące zmiany:

- 1) do okręgu wyborczego Nr 1 dopisuje się ul. Andrzeja Legusa, ul. Janusza Pawłowskiego, ul. Park i ul. Stromą;
- 2) do okręgu wyborczego Nr 3 dopisuje się ul. Przemysłową i ul. Szosa do Krupina;
- 3) do okręgu wyborczego Nr 4 dopisuje się sołectwo Dąbrowskie II i sołectwo Ślepie;
- 4) w okręgu wyborczym Nr 4 nazwę sołectwa Dziegiele Oleckie zastępuje się nazwą Dziegiele.

2. Wykaz okręgów wyborczych uwzględniający zmiany, o których mowa w ust. 1, stanowi załącznik do niniejszej uchwały.

§ 2. Uchwała podlega ogłoszeniu w Dzienniku Urzędowym Województwa Warmińsko-Mazurskiego oraz podaniu do publicznej wiadomości w sposób zwyczajowo przyjęty.

§ 3. Uchwała podlega niezwłocznemu przekazaniu Wojewodzie Warmińsko-Mazurskiemu oraz Komisarzowi Wyborczemu w Olsztynie.

§ 4. Wykonanie uchwały powierza się Burmistrzowi Olecka.

§ 5. Uchwała wchodzi w życie z dniem podjęcia.

Przewodniczący Rady Miejskiej
Karol Sobczak

Załącznik
do uchwały nr XXXIX/362/10
Rady Miejskiej w Olecku
z dnia 30 kwietnia 2010 r.

Podział miasta i gminy Olecko na okręgi wyborcze oraz ustalenia dotyczące liczby radnych wybieranych w okręgach

Nr okręgu	GRANICE OKRĘGU	Liczba wybieranych radnych
1.	Ulice: 1 Maja, 11 Listopada, Akacjowa, Andrzeja Legusa, Armii Krajowej, Brzozowa, Chopina, Cicha, Cisowa, Czerwonego Krzyża, Dworek Mazurski, Gdańska, Goldapska, Grunwaldzka, Jagiellońska, Janusza Pawłowskiego, Jeziora, Kasztanowa, Kiepur, Klonowa, Kopernika, Leśna, Letnia, Ludowa, Mazurska, Młynowa, Moniuszki, Paderewskiego, Parkowa, Sembrzyckiego, Składowa, Słowiańska, Sokola, Spacerowa, Sportowa, Stroma, Szymanowskiego, Park, Partyzantów, Plac Wolności, Plac Zamkowy, Warmińska, Wąska, Wiejska, Wieniawskiego, Wierzbowa, Zamkowa, Zielona.	6
2.	Ulice: Aleje Lipowe, Aleja Zwycięstwa, Armii Ludowej, Asnyka, Baczyńskiego, Bohaterów Białostocczyzny, Broniewskiego, Dąbrowskiej, Kajki, Kasprzowicza, Kochanowskiego, Konopnickiej, Kościuszki, Łąkowa, Mereckiego, Mickiewicza, Nocznickiego, Norwida, Orzeszkowej, Prusa, Przybyszewskiego, Reja, Reymonta, Rzemieśnicza, Rzeźnicka, Sienkiewicza, Słowackiego, Staffa, Stefana Batorego, Syrokomli, Targowa, Tuwima, Wodna, Zana, Zyndrama, Żeromskiego.	5
3.	Ulice: Etcka, Kamienna, Kolejowa, Osiedle Lesk, Osiedle Nad Legą, Osiedle Siejnik I, Osiedle Siejnik II, Plac Wieży Ciśnień, Produkcyjna, Przemysłowa, Przykamienna, Przytorowa, Słoneczna, Szosa do Krupina, Szosa do Świętajna, Środkowa, Tartaczna, Tunelowa, Wiśniowa, Wojska Polskiego, Zamostowa.	5
4.	Sołectwa: Babki Gąseckie, Babki Oleckie, Borawskie, Borawskie Małe, Dąbrowskie, Dąbrowskie II, Dobki, Doliwy, Duły, Dzięgiele, Gąski, Gordejki, Jaśki, Judziki, Kijewo, Kukowo, Lenarty, Łęgowo, Moźne, Olszewo, Plewki, Raczki Wielkie, Rosochackie, Sedranki, Szczecinki, Ślepie, Świdry, Zabielne, Zajdy, Zatyki.	5

1237

UCHWAŁA Nr XXXIX/365/10

Rady Miejskiej w Olecku

z dnia 30 kwietnia 2010 r.

w sprawie wymagań, jakie powinien spełniać przedsiębiorca ubiegający się o uzyskanie zezwolenia na prowadzenie działalności w zakresie odbierania odpadów komunalnych od właścicieli nieruchomości oraz na prowadzenie działalności w zakresie opróżniania zbiorników bezodpływowych i transportu nieczystości ciekłych na terenie gminy Olecko.

Na podstawie art. 18 ust. 2 pkt 15 ustawy z dnia 8 marca 1990 r. o samorządzie gminnym (Dz. U. z 2001 r. Nr 142, poz. 1591, z 2002 r. Nr 23, poz. 220, Nr 62, poz. 558, Nr 113, poz. 984, Nr 153, poz. 1271, Nr 214, poz. 1806, z 2003 r. Nr 80, poz. 717, Nr 162, poz. 1568, z 2004 r. Nr 102, poz. 1055, Nr 116, poz. 1203, z 2005 r. Nr 172, poz. 1441, Nr 175, poz. 1457, z 2006 r. Nr 17, poz. 128, Nr 181, poz. 1337, z 2007 r. Nr 48, poz. 327, Nr 138, poz. 974, Nr 173, poz. 1218, z 2008 r. Nr 180, poz. 1111, Nr 223, poz. 1458, z 2009 r. Nr 52, poz. 420, Nr 157, poz. 1241, z 2010 r. Nr 28, poz. 142 i 146) w związku z art. 7 ust. 3a ustawy z dnia 13 września 1996 r. o utrzymaniu czystości i porządku w gminach (Dz. U. z 2005 r. Nr 236, poz. 2008, z 2006 r. Nr 144, poz. 1042, z 2005 r. Nr 180, poz. 1495, z 2008 r. Nr 223, poz. 1464, z 2009 r. Nr 18, poz. 97, Nr 79, poz. 666, Nr 92, poz. 753, Nr 215, poz. 1664) oraz § 2 i § 3 rozporządzenia Ministra Środowiska z dnia 30 grudnia 2005 r. w sprawie szczegółowego sposobu określania wymagań, jakie powinien spełniać przedsiębiorca ubiegający się o uzyskanie zezwolenia (Dz. U. z 2006 r.

Nr 5, poz. 33) Rada Miejska w Olecku uchwala, co następuje:

§ 1. Ustala się wymagania, jakie powinien spełniać przedsiębiorca ubiegający się o uzyskanie zezwolenia na prowadzenie działalności w zakresie odbierania odpadów komunalnych od właścicieli nieruchomości oraz na prowadzenie działalności w zakresie opróżniania zbiorników bezodpływowych i transportu nieczystości ciekłych na terenie gminy Olecko, stanowiące załącznik nr 1 do niniejszej uchwały.

§ 2. Wykonanie uchwały powierza się Burmistrzowi Olecka.

§ 3. Uchwała wchodzi w życie po upływie 14 dni od ogłoszenia w Dzienniku Urzędowym Województwa Warmińsko-Mazurskiego.

Przewodniczący Rady Miejskiej
Karol Sobczak

Załącznik nr 1
do uchwały nr XXXIX/365/10
Rady Miejskiej w Olecku
z dnia 30 kwietnia 2010 r.

Wymagania, jakie powinien spełniać przedsiębiorca ubiegający się o uzyskanie zezwolenia na prowadzenie działalności w zakresie odbierania odpadów komunalnych od właścicieli nieruchomości oraz na prowadzenie działalności w zakresie opróżniania zbiorników bezodpływowych i transportu nieczystości ciekłych na terenie gminy Olecko

Przedsiębiorca ubiegający się o uzyskanie zezwolenia na odbieranie odpadów komunalnych od właścicieli nieruchomości oraz o uzyskanie zezwolenia na opróżnianie zbiorników bezodpływowych i transport nieczystości ciekłych, powinien spełniać następujące wymagania:

1. Posiadać sprzęt transportowy, specjalistyczny i pozostały, który zapewnia możliwość realizacji na obsługiwanej obszarze, systemu gospodarowania odpadami w kształcie zapisanym w Regulaminie utrzymania czystości i porządku w Gminie Olecko.

2. Oznakować pojazdy służące do odbierania odpadów komunalnych w sposób umożliwiający identyfikację przedsiębiorcy.

3. Posiadać środki techniczne, które umożliwią zorganizowanie zindywidualizowanego odbioru odpadów zebranych selektywnie, zarówno w zabudowie jednorodzinnej jak i wielorodzinnej.

4. Dysponować urządzeniami do wyposażenia nieruchomości w postaci:

- a) pojemników do gromadzenia odpadów komunalnych niesegregowanych,
- b) pojemników lub worków do selektywnej zbiórki odpadów dla poszczególnych rodzajów odpadów.

5. Opróżnianie zbiorników bezodpływowych i transport nieczystości ciekłych wykonywać sprzętem spełniającym wymagania techniczne oraz sanitarno-porządkowe określone w przepisach dotyczących wymagań dla pojazdów asenizacyjnych.

6. Posiadać możliwość ewidencjonowania odbieranych odpadów pozwalającą na przekazywanie organowi gminy danych wymaganych przepisami.

7. Mieć zapewnione usługi mycia i dezynfekcji sprzętu technicznego oraz środków transportu, używanych do prowadzenia działalności (umowa, rachunki).

8. Posiadać aktualne zezwolenie na transport odpadów.

9. Posiadać umowę na przekazywanie niesegregowanych odpadów komunalnych w celu unieszkodliwiania na składowisko odpadów zlokalizowane przy ul. Kościuszki w Olecku.

1238

UCHWAŁA Nr LXXVI/603/2010

Rady Gminy Ełk

z dnia 4 maja 2010 r.

w sprawie zmiany uchwały Nr XL/249/2002 Rady Gminy Ełk z dnia 9 sierpnia 2002 roku

w sprawie zmian w podziale na obwody głosowania

Na podstawie art. 30 ust. 1, 2, 2a, 3 ustawy z dnia 16 lipca 1998 roku - Ordynacja wyborcza do rad gmin, rad powiatów i sejmików województw (Dz. U. z 2003 r. Nr 159, poz. 1547 z późn. zm.) Rada Gminy Ełk, na wniosek Wójta uchwala, co następuje:

§ 1. 1. W załączniku Nr 1 do uchwały Nr XL/249/2002 Rady Gminy Ełk z dnia 9 sierpnia 2002 roku w sprawie zmian w podziale na obwody głosowania, zmienionej uchwałą Nr XLII/422/2006 Rady Gminy Ełk z dnia 30 maja 2006 roku w obwodzie głosowania Nr 4 dokonuje się następujących zmian:

- 1) dopisuje się miejscowość: Sikory Ostrokolskie.
- 2) zmienia się nazwę miejscowości Ełk POHZ na Ełk Osada.

2. Zmiany nie powodują zmian w podziale gminy na stałe obwody głosowania.

§ 2. Uchwała podlega ogłoszeniu w Dzienniku Urzędowym Województwa Warmińsko-Mazurskiego oraz podaniu do publicznej wiadomości w sposób zwyczajowo przyjęty.

§ 3. Uchwała podlega niezwłocznemu przekazaniu Wojewodzie Warmińsko-Mazurskiemu oraz Komisarzowi Wyborczemu w Olsztynie.

§ 4. Wykonanie uchwały powierza się Wójtowi Gminy Ełk.

§ 5. Uchwała wchodzi w życie z dniem podjęcia.

Przewodniczący Rady Gminy Ełk
Miroslaw Świderski

1239

UCHWAŁA Nr LXXVI/604/2010

Rady Gminy Ełk

z dnia 4 maja 2010 r.

w sprawie zmiany uchwały Nr XLII/421/2006 Rady Gminy Ełk z dnia 30 maja 2006 r. w sprawie podziału Gminy Ełk na okręgi wyborcze, ustalenia ich granic i numerów oraz liczbie radnych wybieranych w każdym okręgu

Na podstawie art. 92 ust. 2 ustawy z dnia 16 lipca 1998 roku Ordynacja wyborcza do rad gmin, rad powiatów i sejmików województw (Dz. U. z 2003 r. Nr 159, poz. 1547 z późn. zm.) Rada Gminy Ełk na wniosek Wójta uchwala, co następuje:

§ 1. 1. W załączniku do uchwały Nr XLII/421/2006 Rady Gminy Ełk z dnia 30 maja 2006 roku w sprawie podziału Gminy Ełk na okręgi wyborcze, ustalenia ich granic i numerów oraz liczbie radnych wybieranych w każdym okręgu dokonuje się zmiany opisu granic okręgów wyborczych w następujący sposób:

- 1) w granicach okręgu wyborczego Nr 5 dodaje się miejscowość Sikory Ostrokolskie.
- 2) okręg wyborczy Nr 6 otrzymuje brzmienie: Granice okręgu: Rożyńsk, Lepaki Wielkie i Małe, Guzki, Młodzie 1 radny.
- 3) okręg wyborczy Nr 7 otrzymuje brzmienie: Barany, Małeczewo, Mącze, Mąki, Chruściele, Ełk Osada, Szarejki, Szarek, Zdunki, Bobry 1 radny.

2. Zmiany nie powodują zmian w podziale gminy na okręgi wyborcze.

§ 2. Uchwała podlega ogłoszeniu w Dzienniku Urzędowym Województwa Warmińsko-Mazurskiego oraz podaniu do publicznej wiadomości w sposób zwyczajowo przyjęty.

§ 3. Uchwała podlega niezwłocznemu przekazaniu Wojewodzie Warmińsko-Mazurskiemu oraz Komisarzowi Wyborczemu w Olsztynie.

§ 4. Wykonanie uchwały powierza się Wójtowi Gminy Ełk.

§ 5. Uchwała wchodzi w życie z dniem podjęcia.

Przewodniczący Rady Gminy Ełk
Miroslaw Świdorski

1240

UCHWAŁA Nr XL/251/10

Rady Gminy Budry

z dnia 25 maja 2010 r.

w sprawie zmiany uchwały dotyczącej ustalenia górnych stawek opłat ponoszonych przez właścicieli nieruchomości za usługi w zakresie odbioru odpadów komunalnych z terenu nieruchomości oraz opróżnienia zbiorników bezodpływowych.

Na podstawie art. 6 ust. 2 ustawy z dnia 13 września 1996 r. – o utrzymaniu czystości i porządku w gminach (tekst jednolity: Dz. U. Nr 236, poz. 2008 z 2005 r.; Nr 144, poz. 1042 z 2006 r.; Nr 223, poz. 1464 z 2008 r.; Nr 18, poz. 97 z 2009 r. Nr 78, poz. 776 z 2009 r.; Nr 92, poz. 753 z 2009 r. Nr 215, poz. 1664 z 2009 r. oraz art. 18 ust. 2 pkt 15 ustawy z dnia 8 marca 1990 r. o samorządzie gminnym (tekst jednolity: Dz. U. Nr 142, poz. 1591 z 2001 r. z późn. zm.) Rada Gminy Budry uchwala, co następuje:

§ 1. W uchwale Nr XXXVIII/240/10 Rady Gminy Budry z dnia 30 marca 2010 r. w sprawie ustalenia górnych stawek opłat ponoszonych przez właścicieli nieruchomości za usługi w zakresie odbioru odpadów komunalnych

z terenu nieruchomości oraz opróżnienia zbiorników bezodpływowych § 4 otrzymuje brzmienie:

„Uchwała wchodzi w życie po upływie 14 dni od dnia ogłoszenia w Dzienniku Urzędowym Województwa Warmińsko-Mazurskiego z mocą obowiązującą od 15 czerwca 2010 r.”

§ 2. Wykonanie uchwały powierza się Wójtowi Gminy.

§ 3. Uchwała wchodzi w życie po upływie 14 dni od dnia ogłoszenia w Dzienniku Urzędowym Województwa Warmińsko-Mazurskiego z mocą obowiązującą od 15 czerwca 2010 r.

Przewodniczący Rady Gminy
Jan Królik

1241

INFORMACJA Nr GKK.KN.7430-137/2009

Starosty Lidzbarskiego

z dnia 28 kwietnia 2010 r.

w sprawie modernizacji ewidencji gruntów i budynków

Starosta Lidzbarski informuje, że zgodnie z art. 24a ust. 8 ustawy z dnia 17 maja 1989 r. Prawo geodezyjne i kartograficzne (Dz. U. z 2005 r. Nr 240 poz. 2027 ze zm.) projekt operatu opisowo-kartograficznego z wykonania w latach 2009-2010 modernizacji ewidencji gruntów i budynków dotyczący działek nr 8/1 i 8/2 położonych przy ul. Wiejskiej 45 i 45a, obręb nr 9 miasta Lidzbark Warmiński, powiat lidzbarski, woj. warmińsko-mazurskie staje się operatem ewidencji gruntów i budynków.

Starosta
Marek Chyl

Wydawca: Wojewoda Warmińsko-Mazurski

Redakcja: Warmińsko-Mazurski Urząd Wojewódzki w Olsztynie, Wydział Prawny i Nadzoru
Al. Marsz. J. Piłsudskiego 7/9, 10-575 Olsztyn, pok. 151, tel. (89) 5232474

Skład komputerowy: Wojewódzki Ośrodek Informatyki TBD w Olsztynie
Al. Marsz. J. Piłsudskiego 7/9, 10-575 Olsztyn, tel. (89) 5232334
e-mail: woi@uw.olsztyn.pl

Druk i rozpowszechnianie: Zakład Obsługi Warmińsko-Mazurskiego Urzędu Wojewódzkiego w Olsztynie
Al. Marsz. J. Piłsudskiego 7/9, 10-575 Olsztyn, tel. (89) 5232293

Rozpowszechnianie i prenumerata odbywa się:

- na podstawie nadesłanego zamówienia do Zakładu Obsługi Warmińsko-Mazurskiego Urzędu Wojewódzkiego w Olsztynie, Al. Marsz. J. Piłsudskiego 7/9, 10-575 Olsztyn, tel. (89) 5232293
- w punkcie sprzedaży w Zakładzie Obsługi Warmińsko-Mazurskiego Urzędu Wojewódzkiego w Olsztynie, Al. Marsz. J. Piłsudskiego 7/9, 10-575 Olsztyn, pok. 334, tel. (89) 5232293

Egzemplarze archiwalne wraz ze skorowidzami wyłożone są do powszechnego wglądu w:

- Wydziale Prawnym i Nadzoru Warmińsko-Mazurskiego Urzędu Wojewódzkiego w Olsztynie, Al. Marsz. J. Piłsudskiego 7/9, 10-575 Olsztyn, pok. 148, tel. (89) 5232591
-

Tłoczono z polecenia Wojewody Warmińsko-Mazurskiego
w Zakładzie Obsługi Warmińsko-Mazurskiego Urzędu Wojewódzkiego w Olsztynie
Al. Marsz. J. Piłsudskiego 7/9, 10-575 Olsztyn
