




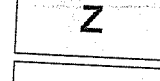

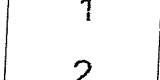



LEGENDA

	GRANICA OPRACOWANIA PLANU
	NIEPRZEKRACZALNE LINIE ROZGRANICZAJĄCE TERENY O RÓŻNYM SPOSOBIE UŻYTKOWANIA OBOWIAZUJĄCE POSTULOWANE
	TEREN USYTUOWANIA TURYSTYCZNEJ STANICY WODNEJ
	TERENY USYTUOWANIA SZCZELNEGO ZBIORNIKA BEZODPŁYWOWEGO NA ŚCIEKI SANITARNE
	TEREN USYTUOWANIA UJĘCIA WODNEGO
	TERENY ZIELONE
	WODY JEZIORA KALWA
	OGÓLNODOSTĘPNY POMOST KĄPIELISKOWY
	OGÓLNODOSTĘPNY POMOST DO CUMOWANIA ŁODZI

PRZEWODNICZĄCY
RADY MIEJSKIEJ
Kazimierz Sasin

Plan opracowano w
w Olsztynie w 2001
Autor planu
mgr inż. arch. Kazimierz Sasin
komputerowe opracowanie
mgr Monika Naruniec